



Club Ciclista Padronés

CLASICA DE PASCUA-RUTAS XACOBEAS  
FOLLA DE RUTA  
7 de Maio de 2022



CORTIZO

Recorrido / Observacións	Indicaciones	Kms. Recorridos	Kms. Por Recorrer	Media Horaria	Media Horaria2	Media Horaria 3
				37Km/h	40Km/h	42Km/h
LLamada a linea de salida a los corredores				9:50	9:50	9:50
Salida neutralizada		0		10:00	10:00	10:00
PADRON, Salida de linea de Meta. Continuamos por rua Castelao, tramo adoquinado de 400 mts. Puente sobre el rio Sar, giro a la derecha direccion Rois por AC 299			165,500	10:00	10:00	10:00
Rotonda Aluminios Cortizo, Giro a la derecha por AC 301 direccion Pazos		2,800	162,700	10:04	10:04	10:04
Rotondas Poligono de Pazos, seguimos de frente						10:00
Pazos rotonda Hotel Scala. Giro a la derecha por N 550 direccion a PADRON		5,000	160,500	10:08	10:07	10:07
PADRON. Rotonda, giro a la derecha por Rua Castelao. Tramo adoquinado de practicamente 400 mts.		7,100	158,400	10:11	10:10	10:10
Puente sobre el rio Sar, giro a la izquierda por AC 307 direccion Rianxo.		7,600	157,900	10:12	10:11	10:10
Rotondas Lestrove. De frente para entrar en AC 305 direccion Rianxo		9,300	156,200	10:15	10:13	10:13
Rotondas Via Rapida, continamos de frente por AC 305		16,800				10:24
<b>Alto de Bexo</b>	<b>P.M.</b>	<b>17,900</b>	<b>147,600</b>	<b>10:29</b>	<b>10:26</b>	<b>10:25</b>
Burés. Continuamos por AC 305		19,400	146,100	10:31	10:29	10:27
Cruce de Taragoña. Giro a la izquierda por DP 7203 direccion Rianxo. BAJADA MUY PRONUNCIADA		24,400	141,100	10:39	10:36	10:34
Rotondas de acceso a Via Rapida. Giro a la derecha direccion Rianxo		25,600	139,900	10:41	10:38	10:36
O PAZO. Giro a la derecha por DP 7202 direccion Rianxo		26,200	139,300	10:42	10:39	10:37
RIANXO centro Urbano. Giro a la izquierda en ligera subida por DP 3301 direccion Leiro/Isorna		27,700	137,800	10:44	10:41	10:39
<b>Alto de Palleiro.</b>	<b>P.M</b>	<b>34,200</b>	<b>131,300</b>	<b>10:55</b>	<b>10:51</b>	<b>10:48</b>
Rotondas Isorna/Pte. Catoira. Continuamos de frente por DP 3301 direccion BEXO.		37,700	127,800	11:01	10:56	10:53
<b>COMIENZA AVITUALLAMIENTO</b>						
Continuamos por DP 3301. CRUZAMOS ANTIGUA VIA RAPIDA. Subida hasta Bexo. Giro a la derecha para incorporarnos a AC 305 direccion PADRON		40,400	125,100	11:05	11:00	10:57
<b>Dodro Concello</b>	<b>M.V.</b>	<b>44,300</b>	<b>121,200</b>	<b>11:11</b>	<b>11:06</b>	<b>11:03</b>
Lestrove Rotondas. De frente direccion Padrón por AC 307		47,100	118,400	11:16	11:10	11:07
PADRON, Fonte do Carmen. Giro a la derecha. Puente sobre el rio Sar, tramo adoquinado de practicamente 400 mts.		49,000	116,500	11:19	11:13	11:10
Av. Castelao, Giro a la izquierda para entrar en N 550 direccion Santiago de Compostela.		49,500	116,000	11:20	11:14	11:10
PAZOS, Rotonda/Hotel Scala. Seguimos de frente por N 550		51,800	113,700	11:24	11:17	11:14
PAZOS, Rotonda, Giro a la derecha por CP 6502, direccion Lampai		53,300	112,200	11:26	11:19	11:16
<b>ALTO DA A GRELA/LAMPAI, continuamos por CP6502 direccion Luou</b>	<b>P.M.</b>	<b>57,280</b>	<b>108,220</b>	<b>11:32</b>	<b>11:25</b>	<b>11:21</b>

SEIXOS, cruce y giro a la izquierda direccion Casalonga por DP 0205



61,170


























104,330

11:39

11:31

11:27

Recorrido / Observacións	Indicaciones	Kms. Recorridos	Kms. Por Recorrer	Media Horaria	Media Horaria2	Media Horaria 3
				37 Km/H	40 KM/H	42Km/h
CASALONGA, rotondas giro a la derecha direccion Santiago de Compostela por N 550.		64,200	101,300	11:44	11:36	11:31
Calo-Rotonda, continuamos de frente direccion Santiago de Compostela						10:00
Milladoiro/Rotonda, seguimos de frente direccion Santiago		67,450	98,050	11:49	11:41	11:36
Milladoiro/Rotonda, seguimos de frente direccion Santiago		68,900				11:38
Ponte da Rocha, giro a la derecha direccion SANTIAGO CENTRO por N 550		70,500	95,000	11:54	11:45	11:40
Rotonda, de frente direccion SANTIAGO CENTRO N 550		71,000	94,500	11:55	11:46	11:41
<b>CHOUPANA/SANTA MARTA</b>	M.V.	71,500	94,000	11:55	11:47	11:42
Rotonda Hotel Peregrino, continuamos de frente						
Santiago por c/ ROSALIA DE CASTRO, rotonda, giro a la izquierda direccion Noia por AC 543		72,300	93,200	11:57	11:48	11:43
Rotonda Compus Universitario, seguimos de frente						
Rotondas Hospital Clinico, seguimos de frente						
VIDAN, rotondas, giro a la derecha por AC 543, direccion NOIA		75,500	90,000	12:02	11:53	11:47
Rotonda Brandia, continuamos de frente direccion NOIA		76,400				11:49
Roxos, rotondas, continuamos por AC 543 direccion Noia		77,300	88,200	12:05	11:55	11:50
Rotonda continuamos por AC 543 direccion Noia		78,200				11:51
Rotonda continuamos por AC 543 direccion Noia		79,200				11:53
Rotonda AUTOVIA, seguimos de frente hacia Bertamirans		80,200				11:54
Rotonda Bertamirans Centro, seguimos de frente por AC 543		81,500				11:56
<b>BERTAMIRANS</b>	S.E	81,800	83,700	12:12	12:02	11:56
Entramos termino Municipal de Brion. Seguimos por AC 543		82,800	82,700	12:14	12:04	11:58
Rotonda, continuamos por AC 543		83,400				11:59
Os Anxeles, rotondas gasolinera seguimos de frente		83,000	82,500	12:14	12:04	11:58
Rotondas, giro a la izquierda direccion PICARAÑA-PADRON, por AC 300		84,100	81,400	12:16	12:06	12:00
Rotonda, de frente direccion Picaraña- Padrón		84,900				12:01
<b>Bastavales, continuamos por AC 300</b>	M.V.	87,000	78,500	12:21	12:10	12:04
A Picaraña, rotonda, giro a la derecha por N 550 direccion PADRON		91,100	74,400	12:27	12:16	12:10
Rotonda de Pazos, seguimos de frente direccion Padron						

Rotonda Hotel Scala, seguimos de frente dirección Padron	 					
PADRON giro a la derecha por Rua Castelao. Tramo adoquinado de 400 mts, Ponte sobre o río Sar,		99,000	66,500	12:40	12:28	12:21
<b>Recorrido / Observacións</b>	<b>Indicaciones</b>	<b>Kms. Recorridos</b>	<b>Kms. Por Recorrer</b>	<b>Media Horaria</b>	<b>Media Horaria2</b>	<b>Media Horaria 3</b>
				37 Km/H	40 KM/H	42Km/h
Fonte do Carmen, giro a la derecha por AC 299 dirección Rois		99,500	66,000	12:41	12:29	12:22
<b>ALUMINIOS CORTIZO</b>	<b>S.E</b>					<b>10:00</b>
Rotonda Aluminios Cortizo, de frente dirección Rois	 	102,000	63,500	12:45	12:33	12:25
Rois. Giro a la izquierda por DP 3302 hacia ALTO DE FORMARIS		103,200	62,300	12:47	12:34	12:27
<b>Alto de Formaris. P.M. Continuamos por DP 3302 hacia Manselle/Laiño/Muronovo</b>	<b>P.M</b>	<b>104,500</b>	<b>61,000</b>	<b>12:49</b>	<b>12:36</b>	<b>12:29</b>
Rotondas de acceso a VIA RAPIDA. BAJADA MUY PELIGROSA HACIA LAIÑO/MURONOVO		108,300	57,200	12:55	12:42	12:34
Muronovo. Giro a la izquierda dirección PADRON por AC 305		110,000	55,500	12:58	12:45	12:37
Rotondas de Lestrove. Continuamos de frente entramos en AC 307 dirección PADRON.	 	113,700	51,800	13:04	12:50	12:42
PADRON, Fonte do Carmen. Giro a la derecha. Puente sobre el río Sar, tramo adoquinado de practicamente 400 mts		116,400	49,100	13:08	12:54	12:46
Av. Castelao, giro a la izquierda para entrar en N 550 dirección Santiago de Compostela.	 	116,900	48,600	13:09	12:55	12:47
PAZOS, Rotonda/Hotel Scala. Giro a la izquierda por AC 301, dirección Rois.	 	118,400	47,100	13:12	12:57	12:49
Rotonda Poligono de Pazos, seguimos de frente	 					
Rotonda ALUMINIOS CORTIZO, giro a la derecha dirección Rois, por AC 301	 	120,500	45,000	13:15	13:00	12:52
ROIS Giro a la derecha por AC 3302 hacia A Pontenova	 	122,000	43,500	13:17	13:03	12:54
A Pontenova, giro a la izquierda por DP 7401		122,900	42,600	13:19	13:04	12:55
Rubieiro, giro muy pronunciado a la izquierda en leve descenso.	 	124,500	41,000	13:21	13:06	12:57
<b>ALTO DA PEREIRA P.M.</b>	<b>P.M</b>	<b>125,800</b>	<b>39,700</b>	<b>13:24</b>	<b>13:08</b>	<b>12:59</b>
<b>CIERRE DE AVITUALLAMIENTO</b>						
Cruce carretera de Noia, giro a la izquierda en AC 301 direcc. ROIS		127,100	38,400	13:26	13:10	13:01
ROIS, giro a la izquierda por AC 3302 hacia A Pontenova		130				13:05
A Pontenova, giro a la izquierda por DP 7401		131,200	34,300	13:32	13:16	13:07
Lífares, giro a la izquierda dirección Aguasantas		135,200	30,300	13:39	13:22	13:13
<b>ALTO DE AGUASANTAS P.M. , giro a la Izquierda por AC 301 dirección Rois</b>	<b>P.M</b>	<b>138,500</b>	<b>27,000</b>	<b>13:44</b>	<b>13:27</b>	<b>13:17</b>
Rois, giro a la derecha dirección Formaris por DP 3302	 	145,700	19,800	13:56	13:38	13:28

Alto de Formaris. Continuamos por DP 3302 hacia Manselle/Laiño/Muronovo

147,000

18,500

13:58

13:40

13:30

Rotondas de acceso a VIA RAPIDA. BAJADA MUY PELIGROSA HACIA LAIÑO/MURONOVO



Recorrido / Observacións	Indicaciones	Kms. Recorridos	Kms. Por Recorrer	Media Horaria	Media Horaria2	Media Horaria 3
				37 Km/H	40 KM/H	42Km/h
Rotondas Via Rapida, continuamos de frente por AC 305		150,000				13:34
Muronovo. Giro a la izquierda direccion PADRON por AC 305		152,500	13,000	14:07	13:48	13:37
Lestrove Rotondas. De frente direccion Padrón por AC 307		156,200	9,300	14:13	13:54	13:43
PADRON, Fuente del Carmen, de frente hacia Extramundi-Rotonda Aluminos Cortizo		158,000	7,500	14:16	13:57	13:45
Rotonda Aluminos Cortizo, giro a la derecha direccion Pazos		160,400	5,100	14:20	14:00	13:49
Rotonda Seira, continuamos de frente		161,100				13:50
Rotonda Poligono de Pazos, seguimos de frente		161,800				13:51
Pazos, Rotonda Scala, giro a la derecha por N 550, direccion PADRON		162,000	3,500	14:22	14:03	13:51
PADRON, Linea de META EN AV. COMPOSTELA.		165,500	0,000	14:28	14:08	13:56