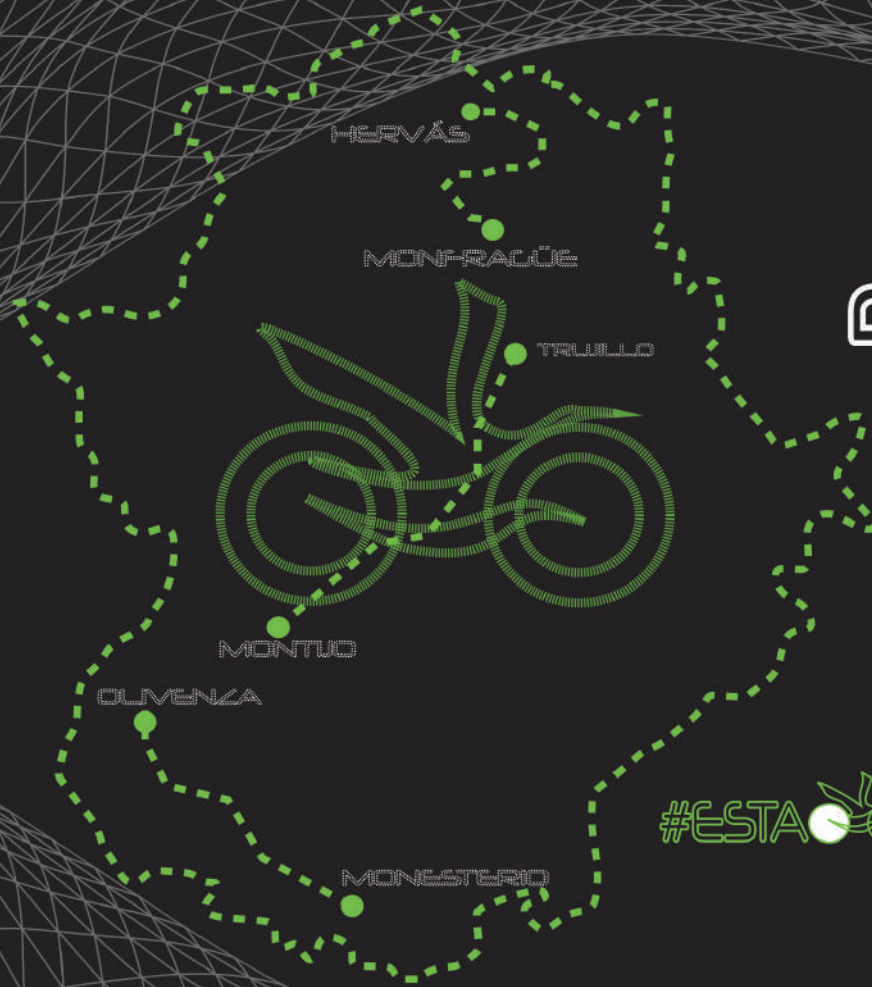


VUELTA CICLISTA EXTREMADURA



2021

#ESTAOSDEVUELTA

LIBRO DE RUTA

#ESTAOSDEVUELTA

JUNTA DE EXTREMADURA

Consejería de Cultura, Turismo y Deportes



VUELTA CICLISTA EXTREMADURA



#ESTA  OS DE VUELTA

VUELTA CICLISTA EXTREMADURA

ÍNDICE

Saludas

Mapa del Recorrido

Premios

Patrocinadores

Altrimetrías y Puertos

Personal de Organización

Agenda Oficial

Oficinas Permanentes

Comunicación

Equipos

Etapas



#ESTA  OS DE VUELTA

VUELTA CICLISTA EXTREMADURA

NURIA FLORES REDONDO.
Consejera de Cultura Turismo
y Deportes



Recuperar un evento deportivo es sinónimo de ilusión y de progreso. La Vuelta Ciclista a Extremadura tiene un importante valor simbólico para mí y para todas las personas aficionadas al ciclismo. Por ello, la recuperación de esta cita deportiva -tras estar diez años sin celebrarse- es una gran noticia para Extremadura y para el deporte regional, nacional e internacional.

Por eso, siento emoción ahora que tengo la oportunidad de dirigirme a la gran familia que integráis el mundo del ciclismo. Desde su creación en la década de los años 80, la Vuelta Ciclista a Extremadura fue testigo de la evolución del ciclismo amateur y profesional. Su recuperación en este 2021 demuestra que en la Junta de Extremadura tenemos un firme compromiso con el ciclismo.

Organizar una carrera por etapas como ésta tiene una dificultad especial en la época de pandemia en la que nos encontramos. Por ello, quiero destacar el esfuerzo y la dedicación de la Federación Extremeña de Ciclismo y todas las personas implicadas para ponerla en marcha.

Durante estos últimos meses la sociedad ha aprendido a valorar más aún la importancia de la actividad física, recuperando y fomentando la afición por practicar ciclismo. Nuestro deporte ha dado ejemplo en Extremadura y en España, y ha demostrado que tiene un papel trascendental en el futuro de una sociedad saludable.

Este 2021 se recordará como el año que La Vuelta Ciclista a España volvió a recorrer Extremadura y subió por primera vez al Pico Villuercas. Nunca voy a olvidar la cara de ilusión con que familias enteras han disfrutado del paso del pelotón por su localidad, animando a los ciclistas y sintiendo este acontecimiento como una auténtica fiesta del deporte vivida en primera persona.

Deseo que la Vuelta Ciclista a Extremadura se viva con la misma ilusión y entusiasmo. Y que todas las personas participantes y aficionadas disfrutéis los próximos días 24, 25 y 26 de septiembre de una gran cita deportiva. Juntos.....Estamos de Vuelta.

VUELTA CICLISTA EXTREMADURA

Dan de sande Bayal
Director General de Deportes

El deporte, y especialmente el ciclismo, está teniendo un protagonismo especial en Extremadura este 2021.

Tras el éxito deportivo, social y económico del paso de la Vuelta Ciclista España 2021 por nuestra región, el CICLISMO con mayúsculas tiene una nueva cita este mes de septiembre con Extremadura y la sociedad extremeña. Celebrar una nueva edición de la Vuelta a Extremadura es una noticia que nos ilusiona a todas las personas aficionadas a este deporte.

La Consejería de Cultura, Turismo y Deportes aborda este evento desde un punto de vista transversal. Estamos convencidos de que el deporte, el turismo y la cultura están siempre entrelazados, con unos vínculos que son aún mayores cuando hablamos de ciclismo. El paso de La Vuelta a España por Extremadura el pasado mes de agosto es un ejemplo. Os invito a recordar las imágenes y también las sensaciones de ilusión y entusiasmo que vivimos en directo y que contagiamos a millones de personas a través de los medios de comunicación.

Sabemos la importancia que la Vuelta Ciclista a Extremadura tuvo en el pasado, situando a nuestra región en el mapa ciclista nacional e internacional. Tras diez años sin celebrarse, queremos que esta Vuelta a Extremadura 2021 sea memorable. Para ello desde la Dirección General de Deportes hemos trabajado intensamente, siempre de manera coordinada con todas las Direcciones Generales de la Consejería de Cultura, Turismo y Deporte para ofrecer un amplio programa de actividades culturales y turísticas que se complementen con este evento deportivo de gran nivel.

Desde el inicio de la pandemia, en la Junta de Extremadura siempre hemos apostado por los eventos deportivos y culturales seguros, porque estamos convencidos de que son necesarios para la recuperación económica de nuestras empresas y con ello de la región.

Antes de despedirme quiero agradecer públicamente el trabajo que la Federación Extremeña de Ciclismo y otras muchas personas vienen desarrollando para recuperar la Vuelta a Extremadura. Una carrera, nacida en 1985, que ahora regresa con la intención de consolidarse y perdurar.



VUELTA CICLISTA EXTREMADURA

José Luis López Cerrón
Presidente de la RFEC

Desde la Real Federación Española de Ciclismo, nos enorgullece enormemente que la Vuelta a Extremadura regrese al calendario nacional. Una prueba cuya primera edición se disputó en el año 1985, y que en el 2005 entró en el circuito profesional del UCI Europe Tour, dentro de la categoría 2.2. Ahora, tras diez años de ausencia, Extremadura vuelve a acoger una competición cargada de ilusión y motivación donde los futuros ciclistas del pelotón internacional podrán recorrer los maravillosos parajes de esta fantástica comunidad.



Desde el 24 al 26 de septiembre, los ciclistas sumarán 400 kilómetros por tierras extremeñas, las cuales serán recorridas de sur a norte. De Monesterio a Olivenza, con la subida al Monasterio de Tentudía; de Montijo al Castillo de Trujillo, con el Puerto de Montánchez; del Parque Nacional de Monfragüe a Hervás, con La Vera, el Valle del Jerte y el Valle del Ambroz como protagonistas. Sin duda, un lujo paisajístico para el disfrute del ciclismo tanto para aficionados como para los propios ciclistas.

La Real Federación Española de Ciclismo quiere agradecer la involucración y organización de esta prueba a los Ayuntamientos de Monesterio, Olivenza, Montijo, Trujillo y Hervás, así como al resto de municipios cacereños y pacenses por donde transcurre la competición, al igual que a las Diputaciones de Cáceres y Badajoz y a la Junta de Extremadura, y por supuesto a la Federación Extremeña de Ciclismo, gran artífice del regreso de esta Vuelta. Tampoco queremos olvidarnos a todas las personas involucradas en el desarrollo de la carrera, ya que sin ellos no sería posible.



#ESTA ES LA VUELTA

VUELTA CICLISTA EXTREMADURA

Julián Pozuelo Grajera

Presidente de la Federación
Extremeña de Ciclismo



Es para mí una satisfacción tener una vez más la oportunidad de dirigirme a los deportistas y aficionados/as al ciclismo con motivo de la celebración de la Vuelta Ciclista a Extremadura. El deporte en estado puro se mezcla con las maravillas de un bello destino turístico como es el paisaje de toda la comunidad de Extremadura. Las provincias de Badajoz y Cáceres encubren en sus fronteras un patrimonio cultural y natural casi inabarcable, que es desconocido todavía para muchos españoles y dónde podrás disfrutar a lo largo de la Vuelta Ciclista a Extremadura.

Como presidente manifestar la gran ilusión y emoción con la que se espera la celebración de la Vuelta Ciclista a Extremadura, pues después de 10 años estamos de vuelta, dónde podremos disfrutar un año más de esta prueba, sirviendo a la vez de confirmación de que el deporte, la vida, va retornando a su ritmo habitual, una vez, ya superando la COVID-19.

Tras una década sin celebrarse, uno de los objetivos que nos marcamos desde la federación es consolidarla en el calendario de la Real Federación Española de Ciclismo.

Para concluir quiero en nombre de la Federación Extremeña de Ciclismo dar la bienvenida a todos los deportistas sub 23 y élites, técnicos/as que llegarán a nuestra región para disputar la Vuelta Ciclista a Extremadura, desear a tod@s la mejor de las fortunas, pedirles que disfruten de nuestra tierra, de la competición y de la gente de esta magnífica comunidad.



#ESTA ES LA VUELTA

VUELTA CICLISTA EXTREMADURA



#ESTA  OS DE VUELTA

VUELTA CICLISTA EXTREMADURA

MAPA DEL RECORRIDO

ETAPA 1: MONESTERIO - OLIVENZA || 133 km || Llana

Se disputará el 24 de septiembre entre Monesterio y Olivenza, pasando por las localidades de Calera de León, Cabeza la Vaca, Segura de León, Bodonal de la Sierra, Fregenal de la Sierra, Jerez de los Caballeros, Higuera de Varga, Tálaga, Alconchel y Valverde de Leganés.

ETAPA 2: MONTIJO - TRUJILLO || 136 km || Montaña

Se disputará el 25 de septiembre entre Montijo y Trujillo, transcurre por las provincias de Badajoz y Cáceres, incluyendo el Puerto de Montánchez, y finaliza en la subida al Castillo de Trujillo pasando por la Nava de Santiago, Cordobilla de Lácara, Casas de Don Antonio, Albalá, Torre de Santa María, Montánchez, Zarza de Montánchez, Robledillo de Trujillo, Santa Ana, Ruanes y La Cumbre.

ETAPA 3: VILLAREAL SC-HERVÁS || 146 km || Montaña

Se disputará el 26 de septiembre entre Villareal de San Carlos y Hervás, desde el Parque Nacional de Monfragüe, transcurre por el montañoso norte de Cáceres, cruzando La Vera y el Valle del Jerte, hasta finalizar en Hervás, en pleno Valle del Ambroz, pasando por las localidades cacereñas de Malpartida de Plasencia, Tejeda del Tietar, Torremenga, Jaraíz de la Vera, Cuacos de Yuste, Garganta la Olla, Piornal, Valdastillas, El Torno, Cabezabellosa, Villar de Plasencia y Aldeanueva del Camino.



#ESTAMOSDEVUELTA

VUELTA CICLISTA EXTREMADURA

PREMIOS



CLASIFICACIÓN GENERAL INDIVIDUAL

Maillot para el corredor que ocupa la primera posición de la clasificación general en función de los tiempos de cada etapa.

CLASIFICACIÓN GENERAL DE LA MONTAÑA

Maillot para el corredor que ocupa la primera posición de la clasificación de la montaña en función de los puntos sumados en cada puerto puntuable.

CLASIFICACIÓN GENERAL REGULARIDAD

Maillot para el corredor que ocupa la primera posición de la clasificación por puntos en función del puesto que ha ocupado en cada una de las etapas disputadas. Según la posición ocupada al final de cada etapa, así como en los sprints intermedios, los corredores irán sumando puntos.

CLASIFICACIÓN SPRINTS ESPECIALES

Maillot para el corredor que ocupa la primera posición de la clasificación de los sprints especiales en función de los puntos sumados en cada sprint puntuable.

CLASIFICACIÓN METAS VOLANTES

Maillot para el corredor que ocupa la primera posición de la clasificación de las metas volantes en función de los puntos sumados en cada meta puntuable.

CLASIFICACIÓN AL MEJOR EXTREMEÑO

Maillot al corredor extremeño mejor situado en la Clasificación General Individual al final de cada etapa. A este premio sólo optarán los corredores con licencia federativa de la comunidad de Extremadura.

VUELTA CICLISTA EXTREMADURA

ALTIMETRÍAS Y PUERTOS

1



2



3



VUELTA CICLISTA EXTREMADURA

PERSONAL ORGANIZACIÓN

Dirección Técnica

- Azucena Lozano Rodríguez
- Julian Muriel Melchor

Responsable de Seguridad Vial

Juan Pedro Monzú García

Vehículos de Organización

- Dori Ruano Sanchón
- Rodrigo González Flores
- Julian Pozuelo Grajera
- Jose Antonio Lozano Rodríguez
- Juan Melchor Romero
- Rubén Martín García
- Javier Gómez Fuentes
- Antonio Saucedá García

Señalización en Carrera

- Jose Antonio Sánchez García
- Alejandro Sánchez García

Speaker

- Juan María Guajardo
- Monica Guajardo

Comunicación y RRSS

- Felipe de Sande
- Susana Sanz
- Álvaro González Barjola
- Pedro Manuel Pilar Torres

Radio Vuelta

Sport Telecom
Jesus Guzmán Delgado (Moto)

Fotografía

José Luis Muriel Barjola
Felipe de Sande

Servicio Médico

Cristina Sayago Fernández
Ambulancias DYA

Responsable de Producción

Raúl Martín Bejarano

Personal U.M.S.V. Guardia Civil

- **Teniente:** Emilio José Suárez (Jefe de la unidad de movilidad y Seguridad Vial)
- **Sargento 1º:** Jose Manuel Barroso (2º Jefe y Motorista U.M.S.V.)
- **Sargento 1º:** José Antonio Rivera (Motorista U.M.S.V.)
- **Cabo 1º** Jesús María Iglesias (Motorista U.M.S.V.)
- **Cabo 1º** Juan Carlos Simón (Motorista U.M.S.V.)
- **G. Civil:** Daniel Jesús Sánchez (Motorista U.M.S.V.)
- **G. Civil:** Raúl González (Motorista U.M.S.V.)
- **G. Civil:** Juan Manuel Lena (Motorista U.M.S.V.)
- **G. Civil:** Oscar Pizarro (Motorista U.M.S.V.)
- **G. Civil:** Luis Domingo Sánchez (Motorista U.M.S.V.)
- **G. Civil:** Raúl Moreno (Motorista U.M.S.V.)
- **G. Civil:** Alfonso Dorado (Motorista U.M.S.V.)
- **G. Civil:** Modesto Macho (Motorista U.M.S.V.)
- **G. Civil:** Antonio Javier Díaz (Motorista U.M.S.V.)
- **G. Civil:** Segio González (Motorista U.M.S.V.)
- **G. Civil:** José María Hernández (Motorista U.M.S.V.)
- **G. Civil:** Felipe Nieto (Motorista U.M.S.V.)
- **G. Civil:** José Antonio Dorado (Motorista U.M.S.V.)
- **G. Civil:** Juan Jesús Peña (Conductor jefe U.M.S.V.)
- **G. Civil:** Bernardo Manuel Sánchez (Mecánico U.M.S.V.)
- **G. Civil:** Alberto Puerto (Conductor U.M.S.V.)

VUELTA CICLISTA EXTREMADURA

PERSONAL ORGANIZACIÓN

Árbitros

- Presidente.

Juan Manuel Fabra Mata

- Adjunto 1:

Vicente Bort Pascual

- Adjunto 2:

Victor Manuel Guerrero Bote

Cronometrador:

Oscar Calvo Zafra

Llegada Moto:

Juan José Sánchez Manchón

Moto 1:

Victor Manuel Holgado Gilete

Moto 2: Rubén Ballester

Izquierdo

Motos de Enlace

- Aladino Montes Vegas

- Manuel Valdés Vergara

- Constantino Suárez Ordíz

- Luis Murias Fernández

- Jesús Taberna Calleja

- Ruben Peláez Zapico

- José Luis González Buria

- Eulalio Diéguez González

- Celso González González

- Manuel Luengo Sánchez

- Enrique Álvarez González

- Tomás Palacios Martos

- Francisco Javier Díaz Arne

- José María Villamil Voces

- Ricardo Poladura Milán.



#ESTA  OS DEVUELTA

VUELTA CICLISTA EXTREMADURA

AGENDA OFICIAL

OFICINA PERMANENTE

Hotel Restaurante Leo (Paseo de Extremadura 2, Monesterio)

VIERNES 24 MONESTERIO

- **8:00-9:45:** Entrega de licencias al jurado técnico y recogida de dorsales
- **10:00:** Reunión de Equipos, dirección general y colegio de comisarios
- **12:00 h.** Presentación de Equipos
- **12:45 h.** Corte Protocolario de Cintas
- **13:00 h.** Salida Neutralizada

SABADO 25 MONTIJO

- **12:00 h.** Presentación de Equipos
- **12:45 h.** Corte Protocolario de Cintas
- **13:00 h.** Salida Neutralizada

DOMINGO 26 VILLAREAL DE SAN CARLOS

- **09:00 h.** Presentación de Equipos
- **09:45 h.** Corte Protocolario de Cintas
- **10:00 h.** Salida Neutralizada



VUELTA CICLISTA EXTREMADURA

EQUIPOS PARTICIPANTES



#ESTA ES LA VUELTA

VUELTA CICLISTA EXTREMADURA

EQUIPOS PARTICIPANTES



#ESTA ES LA VUELTA

VUELTA CICLISTA EXTREMADURA



**BICICLETAS RODRIGUEZ
EXTREMADURA**

1. ALBERTO ALVAREZ CAMPOS
2. DAVID GONZALEZ TIRADO
3. JUAN ANTONIO VELAZQUEZ RUBIO
4. DAVID DELGADO HIGUERUELO
5. CRISTOBAL ANGEL MORAL DELGADO
6. JULIAN MADRIGAL ESPINOZA
7. MARIO VICHES SORIA

Dir.: ALFONSO RODRIGUEZ HIDALGO



EOLO KOMETA

51. JAVIER SERRANO RODRIGUEZ
52. DAVID MARTIN
53. ALEJANDRO LUNA
54. ALEX MARTIN GUTIERREZ
55. VICENTE HERNAIZ
56. EDUARDO PEREZ LANDALUZE
57. YAGO SEGOVIA ESCRIBANO

Dir.: RAFAEL DIAZ JUSTO



ALUMINIOS CORTIZO

11. CARLOS COBOS MARQUEZ
12. CARLOS GUTIERREZ SANCHEZ
13. FRANCISCO GARCIA RUS
14. DAVIZ RUSO QUINTANS
15. EDWIN TORRES CASTELLANO
16. EVGENI KAZANOV

Dir.: JESUS BLANCO VILLAR



**ESCRIBANO
SPORTS TEAM**

61. JIMMY S. MONTENEGRO NARVAEZ
62. NORBERT W. NOWIK BUCHAJEWSKA
63. FERNANDO SANTOS MONGE
64. ARTURO CANTERA CARRASCO
65. ALBERTO NAVARRO AINZ
66. JORGE GARCIA CRESPO
67. JOAO PAULO BASBOSA DA SILVA

Dir.: NACHO VECINO ARENAL



BAQUE TEAM

21. LANDER LARTITEGI ORMAZABAL
22. BEÑAT ONAINDIA ARRIZABALAGA
23. ALEX DIAZ ALVAREZ
24. JOAN ALBERT RIERA CLAR
25. MIKEL AGIRREBETIA ITURRIETA
26. RUBEN GONZALEZ MARQUEZ
27. GORKA ORTEGA SORO

Dir.: JAVIER GARCIA TRONCOSO



GOMUR

71. PABLO OCEJA CONDE
72. JAVIER HERNANDEZ BLANCO
73. ÁNGEL COTERILLO GONZÁLEZ
74. FRANCISCO JAVIER AGEA SANCHEZ
75. RODRIGO ÁLVAREZ RODRÍGUEZ
76. JORGE GONZÁLEZ SEGURADO
77. SERGIO GARCÍA CAMPO

Dir.: ALEJANDRO GONZALEZ GARCIA



CAJA RURAL - SEGUROS RGA

31. OIER IBARGUREN ECHEVERRIA
32. ANDONI LOPEZ DE ABETXUKO
33. ADRIAN LOS ARCOS MARCO
34. FRANCESC BENNASSAR ROSSELLO
35. MIKEL MUJICA LARRAIOTZ
36. IÑAKI DIAZ MELERO
37. MIKEL OLAETXEA

Dir.: PABLO MONTESO



**GSPORT GRUPO
INNOVA TORMO**

81. JOSUÉ GOMEZ BARRACHINA
82. SERGIO GINES QUIÉZ
83. GABRIEL RODAS JIMENO
84. PABLO ALVAREZ CAMERO
85. MIGUEL HOYA CANO
86. ALVARO TORRELLA TERUEL
87. JORDI GANDIA RIBERA

Dir.: VICENTE D. BERNABEU ARMENGOL



CRÉDITO AGRÍCOLA

41. IVO PINHEIRO
42. RAUL RIBEIRO
43. ANDRÉ SANTOS
44. RICARDO GIL
45. GUILHERME SIMAO
46. QUEVIN SEQUEIRA
47. DAVIDSON OVIDOR

Dir.: FERNANDO VIEIRA



LIZARTE

91. ANTONIO NIETO SANCHEZ
92. JORGE GUTIERREZ GONZALEZ
93. DANIEL CRIADO DE FRUTOS
94. RAUL ROTA RUS
95. DIEGO URIARTE BELZUNEGI
96. DYLAN WESTLEY
97. PABLO CASTRESANA MARTINEZ

Dir.: JON ARMENDARIZ IPARRAGUIRRE

#ESTA ES LA VUELTA

VUELTA CICLISTA EXTREMADURA



MANUELA FUNDACION

101. FRANKLIN ALEJANDRO CHACON
102. DIEGO ROJAS VAZQUEZ
103. FRAN CASAUS MEDINA
104. YUGEN RAMIREZ UZATEGUI
105. IVAN DIAZ LEON
106. GERARD MONTORO BALBASTRE
107. FERNANDO RODRIGUEZ ROMERO

Dir.: JOSE VICENTE BONILLO HERVÁS



**SUPERMERCADOS
FROIZ**

151. PABLO ALONSO MONTES
152. IVAN MARTINEZ JIMENEZ
153. JAVIER CHACON QUESADA
154. VITOR ETXEBARRIA CARRASCO
155. JUAN DIEGO CANO PEREZ
156. RAMON FERNANDEZ CUESTA
157. DANIEL JIMENEZ MARTINEZ

Dir.: JOSÉ ÁNGEL VIDAL MARTÍNEZ



NETLLAR - ALE

111. CHARLES THOMAS OLIVER BEAKE
112. SERGIO JIMENEZ DURAN
113. ALVARO SAGRADO PEREZ
114. NAHUEL OMAR DAQUILA SILVA
115. JOSEP TOMAS JUAN
116. ALEJANDRO GOMIZ PEREZ
117. IZAN LINARES ABAD

Dir.: JOSE VICENTE PEIDRO COPEL



TELCO M - ON CLIMA

161. MIQUEL VALLS ALEMANY
162. RAUL BASTIDA NATIVIDAD
163. IKER CERVINO PUEYO
164. DAVID GABOR KOVACS
165. LUIS DANIEL ZEA CONTRERAS
166. DANIEL MARTIN MURIEL
167. KACPER MAREK SMRECZEK

Dir.: LUIS VICENTE OTIN



PORMINHO TEAM

121. DIOGO ALMEIDA
122. JOÃO ROCHA
123. HENRIQUE SILVA
124. JOÃO OLIVEIRA
125. MARCELO GABRIEL
126. CESAR COSTA
127. RODRIGO SILVA

Dir.: BRUNO CUNHA



**TENERIFE
BIKE POINT**

171. DANIEL DE LA FE MARRERO
172. ALEJANDRO PIQUERO SANCHEZ
173. LUIS HENRIQUE FLAUZINO
174. FRANCISCO PIQUERO SANCHEZ
175. NEO MARTINEZ SANZ
176. KEVIN FABRIZIO FEIL
177. AITOR LUCAS MARIN

Dir.: IVAN DAVID VILA HERNANDEZ



**PREVILE COFORMA
ATRS SPORT LPS**

131. IGOR TEDDORO MOLINA
132. DEVIN PATRIC SHORTT
133. CRISTOBAL IGNACIO RAMIREZ VERA
134. ALVARO LOPEZ LLORENT
135. MATED BARRIGUETE RODRIGUEZ
136. EDGAR ALVAREZ RUBIAL
137. JAVIER RODRIGUEZ FERNANDEZ

Dir.: ALBERTO NUÑEZ VILLAVERDE



**VALVERDE TEAM
TERRAFECUNDIS**

181. FERRAN ROBER TORRENTS
182. JOSE MARIA GARCIA SORIANO
183. ALEX RUIZ ROLDAN
184. JOSE MARIA MARTIN MUÑOZ
185. PEDRO ANTONIO RODRIGUEZ MOYA
186. ABEL BALDERSTONE ROUMENS
187. ALBERTO PEREZ DIAZ

Dir.: JUAN F. VALVERDE BELMONTE



**SICASAL - MITICAR -
TORRES VEDRAS**

141. TIAGO LEAL
142. DIOGO NARCISO
143. PEDRO LOPES
144. FRANCISCO PEREIRA
145. JOAO FERREIRA
146. ANDRE SILVA
147. FRANCISCO MARQUES

Dir.: JORGE CALDEIRA



VIGO-RIAS BAIXAS

191. MANUEL JIMENEZ GARCIA
192. NOEL MARTIN INFANTE
193. MIGUEL ANGEL FERNANDEZ RUIZ
194. ANDER DEL CASTAÑO CANO
195. ÁLVARO CARASA GRANADOS
196. BENJAMI PRADES REVERTER
197. PABLO ARA PEREZ

Dir.: MARCOS SERRANO RODRIGUEZ

#ESTA ES LA VUELTA

VUELTA CICLISTA EXTREMADURA

ETAPAS



#ESTA  OS DE VUELTA

VUELTA CICLISTA EXTREMADURA

Monesterio



Olivenza



VUELTA CICLISTA EXTREMADURA

ETAPA 1: MONESTERIO-OLIVENZA EN DATOS:

- 133 KM

- 1.476 metros acumulados

- 8% de pendiente máxima

- Salida a las 13:00 h.

PK 17: 1-MV Cabeza la Vaca

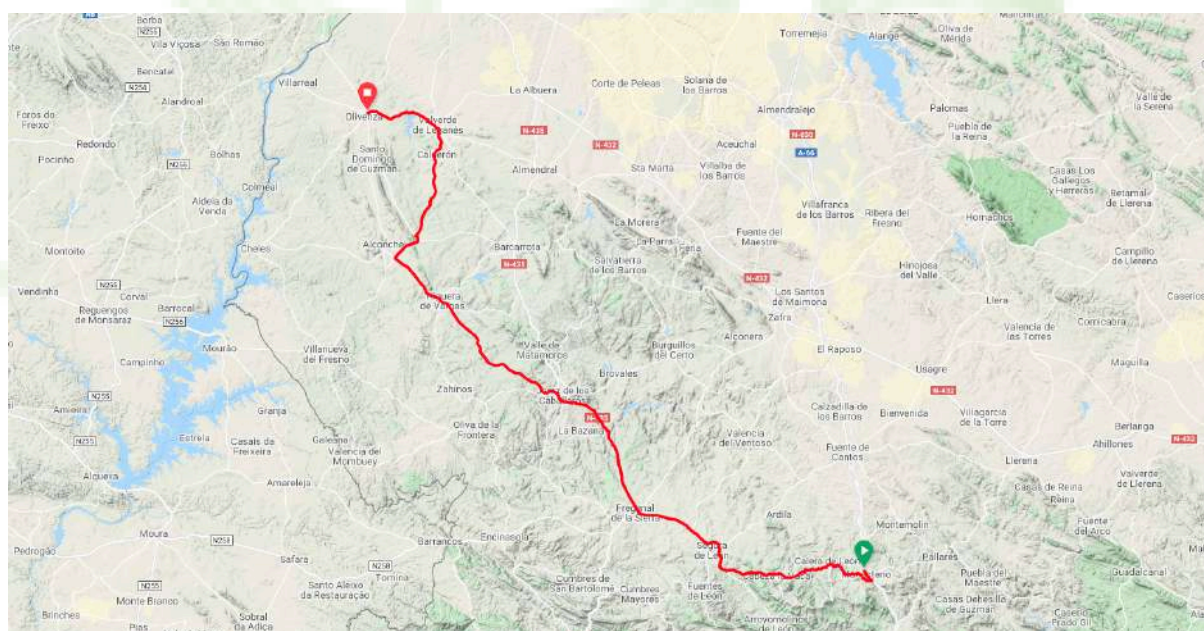
PK 45: 1-SS Fregenal de la Sierra

PK 66: 1-PM Jerez de los Caballeros (3ª Categoría)

PK 108.5: 2-PM Táliga (3ª Categoría)

PK 125: 2-MV Valverde de Leganes

PK 133: 2 SS Olivenza (Meta)



VUELTA CICLISTA EXTREMADURA



Montijo



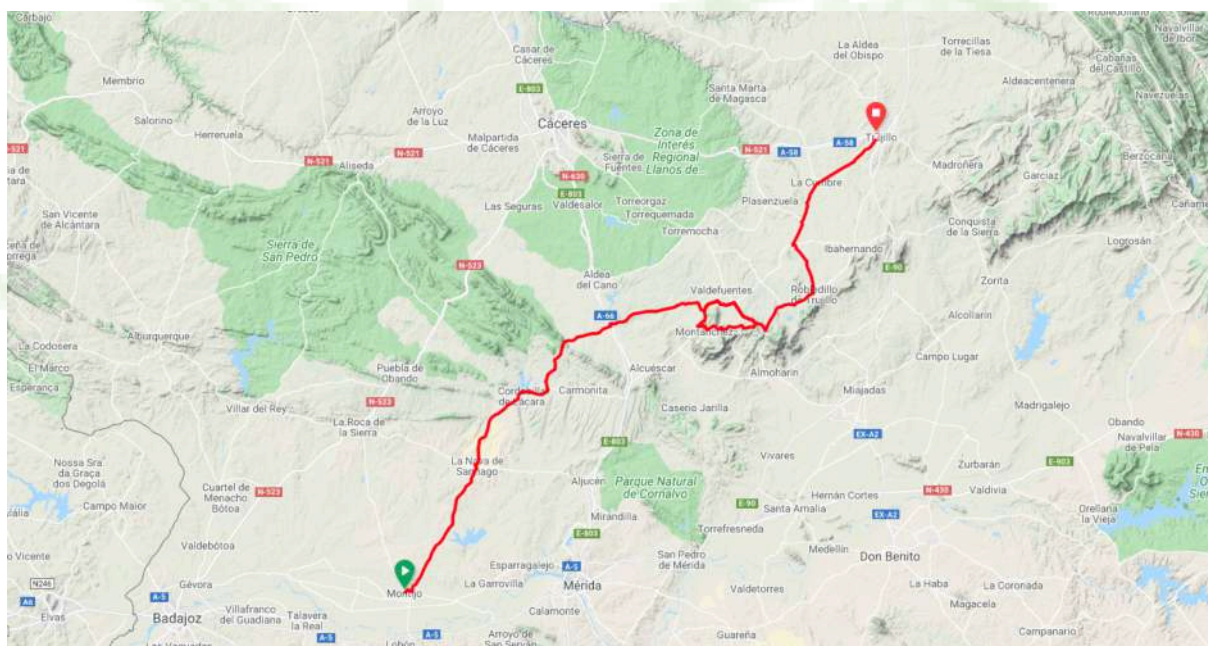
Trujillo

VUELTA CICLISTA EXTREMADURA


ETAPA 2: MONTIJO-TRUJILLO EN DATOS:

- 136 KM
- 1.571 metros acumulados
- 13% de pendiente máxima
- Salida a las 13:00 h.

- PK 32: 1-MV Cordobilla de Lácara
- PK 69,5: 1-SS Torre de Santa María
- PK 81,8: 1-PM Alto de Robledo (2ª Categoría)
- PK 90,5: 2-SS Torre de Santa María
- PK 115: 2-MV Ruanes
- PK 136: 2 PM Subida al Castillo-Trujillo (3ª Cat.)



VUELTA CICLISTA EXTREMADURA



Villarreal
de San
Carlos



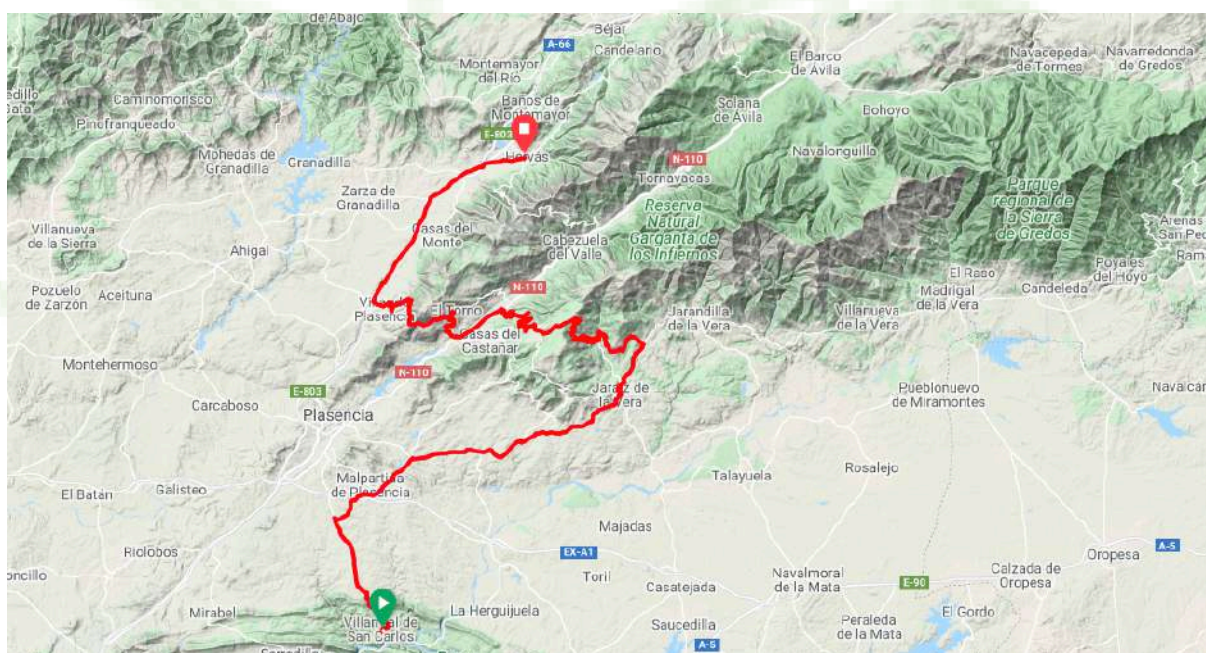
Hervás

VUELTA CICLISTA EXTREMADURA

ETAPA 3: VILLAREAL DE SAN CARLOS-HERVÁS EN DATOS:

- 146 KM
- 2.452 metros acumulados
- 11% de pendiente máxima
- Salida a las 10:00 h.

- PK 21: 1-SS Malpartida de Plasencia
- PK 38: 1-MV Tejada de Tiétar
- PK 48: 2-MV Torremenga
- PK 79: 1-PM Piornal (1ª Categoría)
- PK 112.1: 2-PM El Torno



VUELTA CICLISTA EXTREMADURA

CENTROS HOSPITALARIOS DE LA VUELTA A EXTREMADURA

1ª ETAPA MONESTERIO- OLIVENZA:

MONESTERIO

- Centro de Salud Urgencias. C/ Piedra el Águila N°2. Tlf: 924516562, Monesterio.
- Hospital de Zafra. Carretera Badajoz-Granada, KM-72. Tlf: 924029200, Zafra.

OLIVENZA

- Centro de Salud Urgencias. C/ Concepción, S/N. Tlf: 924911161, Olivenza.
- Hospital Universitario de Badajoz. Crta: de Portugal, S/N. Tfno: 924218100. Badajoz.

2ª ETAPA MONTIJO-TRUJILLO:

MONTIJO

- Centro de Salud Urgencias. C/ Esparragalejo, S/N. Tlf: 924454950. Montijo.
- Hospital de Mérida. C/Don Antonio Campos Hoyos, 26. Tlf: 924381000, Mérida.

TRUJILLO

- Centro de Salud Urgencias. C/ Manuel Pardo, S/N. Tlf: 927322016, Trujillo.
- Hospital San Pedro de Alcantara. Avd. Pablo Naranjo Porras, S/N. Tlf: 927256200, Cáceres.

3ª ETAPA VILLAREAL DE SAN CARLOS-HERVAS:

VILLAREAL DE SAN CARLOS

- Centro de Salud Urgencias. C/ La Cañada Real, S/N. Tlf: 927428421, Plasencia.
- Hospital de Plasencia. Avd. Virgen del Puerto. Tlf: 927428300, Plasencia.

HERVAS

- Centro de Salud Urgencias. C/ El Prado, S/N. Tlf: 927473302, Hervás.
- Hospital de Plasencia. Avd. Virgen del Puerto. Tlf: 927428300, Plasencia.

VUELTA CICLISTA EXTREMADURA

Organizada por:

FEDERACION EXTREMEÑA
DE CICLISMO



Patrocinadores



Extremadura
#SOMOSDEPORTE



Extremadura
Deporte desde la Base

Dirección General
de Deportes



DIPUTACIÓN DE CÁCERES



DIPUTACIÓN
DE BADAJOZ

fundación
jóvenes
ydeporte
JUNTA DE EXTREMADURA

Colaboradores



MAVEN

e hijos



Go Further



HYUNDAI



VOLVO



MAZDA



NISSAN

www.grupomavenhijos.com

Comprometidos con Extremadura



Frutas Belinda

INVERSE

VEIMANCHA
IVECO

#ESTA ES LA VUELTA

VUELTA CICLISTA EXTREMADURA



RUTÓN METRO

#ESTA  OS DE VUELTA



Extremadura

VUELTA CICLISTA
EXTREMADURA

ETAPA 1

Categorías sub23 y elites

Km. Parciales	Km. Totales	Km. Restantes	m. Elevación	ITINERARIO Y LOCALIDADES	HORARIO DE PASO APROXIMADOS (MEDIA KM/H)			HORARIO DE PASO APROXIMADOS (MEDIA KM/H)		
					42	44	46	42	44	46
0,0	0,0		739	INICIO DE LA PRUEBA EN MONESTERIO TRAMO NEUTRALIZADO (Paseo de Extremadura)						
2,1	2,1		737	En la rotonda, toma la 1ª salida en dirección Calera de León por EX-103, continua 200 metros hasta km.0	0:03:00	0:02:52	0:02:44	13:03:00	13:02:52	13:02:44
0,0	0,0	133,9	737	KILOMETRO 0 Rotonda Pº de Extremadura con EX-103, dirección Calera de León durante 25,0 km	0:03:00	0:02:52	0:02:44	13:03:00	13:02:52	13:02:44
17,0	17,0	116,9		MV CABEZA LA VACA PK 17	0:27:17	0:26:03	0:24:55	13:27:17	13:26:03	13:24:55
8,0	25,0	108,9	708	Cruce, giro a la derecha por Carretera de Santa Olalla del Cala a Fregenal de la Sierra, EX-	0:38:43	0:36:57	0:35:21	13:38:43	13:36:57	13:35:21
0,0	25,0	108,9	708	Continua recto por EX-201, durante 8,4 km	0:38:43	0:36:57	0:35:21	13:38:43	13:36:57	13:35:21
8,4	33,4	100,5	605	ENTRADA POBLACION BODONAL DE LA SIERRA	0:50:43	0:48:25	0:46:18	13:50:43	13:48:25	13:46:18
1,3	34,7	99,2	609	FIN DE POBLACION BODONAL DE LA SIERRA	0:52:34	0:50:11	0:48:00	13:52:34	13:50:11	13:48:00
0,0	34,7	99,2	609	Continúa recto por EX-201 durante 7,5 km	0:52:34	0:50:11	0:48:00	13:52:34	13:50:11	13:48:00
7,5	42,2	91,7	563	ENTRADA POBLACION FREGENAL DE LA SIERRA	1:03:17	1:00:25	0:57:47	14:03:17	14:00:25	13:57:47
0,6	42,8	91,1	555	Gira a la derecha hacia Ctra. Zafra	1:04:09	1:01:14	0:58:34	14:04:09	14:01:14	13:58:34
0,1	42,9	91,0	556	En la rotonda, giro a la izquierda segunda salida dirección EX-201	1:04:17	1:01:22	0:58:42	14:04:17	14:01:22	13:58:42
0,8	43,7	90,2	576	FIN DE POBLACION FREGENAL DE LA SIERRA	1:05:26	1:02:27	0:59:44	14:05:26	14:02:27	13:59:44
0,3	44,0	89,9	584	Cruce, giro a la derecha Carretera de Badajoz a Huelva, N-435	1:05:51	1:02:52	1:00:08	14:05:51	14:02:52	14:00:08
0,0	44,0	89,9	584	Continúa recto por N-435 durante 22,3 km	1:05:51	1:02:52	1:00:08	14:05:51	14:02:52	14:00:08
1,0	45,0	88,9	577	SS FREGENAL DE LA SIERRA PK 45	1:04:17	1:01:22	0:58:42	14:04:17	14:01:22	13:58:42
21,3	65,7	67,6	442	Giro a la derecha dirección Jerez de los Caballeros	1:34:34	1:30:16	1:26:21	14:34:34	14:30:16	14:26:21
0,1	65,8	67,5	447	Cruce, giro a la izquierda por Carretera Zafra a Villanueva del Fresno, EX-112	1:37:51	1:33:25	1:29:21	14:37:51	14:33:25	14:29:21
0,2	66,0	67,3	442	PM JEREZ DE LOS CABALLEROS PK 66 (3ª CATEGORÍA)	1:38:09	1:33:41	1:29:37	14:38:09	14:33:41	14:29:37
2,2	68,2	65,1	405	Giro a la derecha hacia BA-081	1:41:17	1:36:41	1:32:29	14:41:17	14:36:41	14:32:29
0,0	68,2	65,1	405	Continua recto por BA-081 durante 20,4 km	1:41:17	1:36:41	1:32:29	14:41:17	14:36:41	14:32:29
20,4	88,6	44,7	366	Giro izquierda hacia Av. Juan Carlos I/EX-311	2:10:26	2:04:30	1:59:05	15:10:26	15:04:30	14:59:05
0,0	88,6	44,7	366	ENTRADA POBLACION HIGUERA DE VARGAS	2:10:26	2:04:30	1:59:05	15:10:26	15:04:30	14:59:05
1,6	90,2	43,1	330	FIN DE POBLACION HIGUERA DE VARGAS	2:12:43	2:06:41	2:01:10	15:12:43	15:06:41	15:01:10
0,0	90,2	43,1	330	Continua recto por EX-312 durante 8,8 km	2:12:43	2:06:41	2:01:10	15:12:43	15:06:41	15:01:10
8,8	99,0	34,3	295	Cruce, gira a la derecha hacia EX-313	2:25:17	2:18:41	2:12:39	15:25:17	15:18:41	15:12:39
4,2	103,2	30,1	296	Cruce, gira a la izquierda dirección Taliga por BA-139	2:31:17	2:24:25	2:18:08	15:31:17	15:24:25	15:18:08
0,6	103,8	29,5	296	ENTRADA POBLACION TALIGA	2:32:09	2:25:14	2:18:55	15:32:09	15:25:14	15:18:55
0,4	104,2	29,1	306	Cruce, giro a la derecha por BA-147	2:32:43	2:25:46	2:19:26	15:32:43	15:25:46	15:19:26
0,4	104,6	28,7	316	FIN DE POBLACION TALIGA	2:33:17	2:26:19	2:19:57	15:33:17	15:26:19	15:19:57
0,0	104,6	28,7	316	Continua recto por BA-147 durante 16,8 km	2:33:17	2:26:19	2:19:57	15:33:17	15:26:19	15:19:57
3,9	108,5	24,8	388	PM TÁLIGA PK 108.5 (3ª CATEGORÍA)	2:38:00	2:30:49	2:24:16	15:38:00	15:30:49	15:24:16
12,9	121,4	11,9	302	En la rotonda, giro a la izquierda tercera salida dirección EX-105	2:57:17	2:49:14	2:41:52	15:57:17	15:49:14	15:41:52
0,0	121,4	11,9	302	ENTRADA POBLACION VALVERDE DE LEGANES	2:57:17	2:49:14	2:41:52	15:57:17	15:49:14	15:41:52
1,7	123,1	10,2	291	FIN DE POBLACION VALVERDE DE LEGANES	2:59:43	2:51:33	2:44:05	15:59:43	15:51:33	15:44:05
0,0	123,1	10,2	291	Continua recto por EX-105 durante 9,5 km	2:59:43	2:51:33	2:44:05	15:59:43	15:51:33	15:44:05
1,9	125,0	8,3	289	MV VALVERDE DE LEGANES PK 125	3:01:34	2:53:19	2:45:47	16:01:34	15:53:19	15:45:47
7,6	132,6	0,7	247	ENTRADA POBLACION OLIVENZA	3:13:17	3:04:30	2:56:29	16:13:17	16:04:30	15:56:29
0,4	133,0	0,3	253	En la rotonda, continúa recto por la tercera salida hacia calle Santa Engracia	3:13:51	3:05:03	2:57:00	16:13:51	16:05:03	15:57:00
0,3	133,3	0,0	257	META - calle Santa Engracia - OLIVENZA/SS OLIVENZA (META)	3:13:51	3:05:03	2:57:00	16:13:51	16:05:03	15:57:00



vueltaex@gmail.com

ETAPA 2

Página 1

Categorías sub23 y elites

Km. Parciales	Km. Totales	Km. Restant	m. Elevación	ITINERARIO Y LOCALIDADES	Media	Media	Media	HORARIO DE PASO APROXIMADOS			
					Horaria 36	Horaria 38	Horaria 40	36	38	40	
0,0	0,0		202	INICIO DE LA PRUEBA EN MONTIJO, TRAMO NEUTRALIZADO (Calle Campo de la Iglesia)							
0,1	0,1		202	Giro a la derecha por Calle Arriba	0:00:10	0:00:09	0:00:09	13:00:10	13:00:09	13:00:09	
0,4	0,5		198	Giro a la derecha por Puerta del Sol	0:00:50	0:00:47	0:00:45	13:00:50	13:00:47	13:00:45	
0,2	0,7		196	Giro a la derecha por Calle Francisco Quintana Merino	0:01:10	0:01:06	0:01:03	13:01:10	13:01:06	13:01:03	
0,3	1,0		197	Giro a la izquierda por Carretera Estación	0:01:40	0:01:35	0:01:30	13:01:40	13:01:35	13:01:30	
0,3	1,3		194	Cruce, giro a la izquierda por Carretera de La Roca de la Sierra a Montijo, EX-327	0:02:10	0:02:03	0:01:57	13:02:10	13:02:03	13:01:57	
0,7	2,0		200	Cruce, giro a la derecha por Carretera de La Nava de Santiago a Montijo (EX-327), BA-100, continua 200 metros hasta km. 0	0:03:20	0:03:09	0:03:00	13:03:20	13:03:09	13:03:00	
0,0	0,0	135,4	200	KILOMETRO 0, Continúa recto por BA-100, durante 18,4 km	0:03:20	0:03:09	0:03:00	13:03:20	13:03:09	13:03:00	
18,4	18,4	117,0	263	En la rotonda, toma la segunda salida hacia BA-100	0:34:00	0:32:13	0:30:36	13:34:00	13:32:13	13:30:36	
0,2	18,6	116,8	258	Continúa por Carretera de La Nava de Santiago a Montijo (EX-327), BA-100	0:34:20	0:32:32	0:30:54	13:34:20	13:32:32	13:30:54	
0,0	18,6	116,8	258,4	ENTRADA POBLACIÓN LA NAVA DE SANTIAGO	0:34:20	0:32:32	0:30:54	13:34:20	13:32:32	13:30:54	
0,2	18,8	116,6	261	Continúa por Carretera la Roca	0:34:40	0:32:51	0:31:12	13:34:40	13:32:51	13:31:12	
0,1	18,9	116,5	265	Giro leve a la izquierda por Calle Santa Quiteria	0:34:50	0:33:00	0:31:21	13:34:50	13:33:00	13:31:21	
0,1	19,0	116,4	264	Giro a la derecha por Calle Lirios	0:35:00	0:33:09	0:31:30	13:35:00	13:33:09	13:31:30	
0,4	19,4	116,0	265	Giro a la derecha por Avenida de la Sierra	0:35:40	0:33:47	0:32:06	13:35:40	13:33:47	13:32:06	
0,3	19,7	115,7	266	Giro a la izquierda por Calle Pozo Nuevo	0:36:10	0:34:16	0:32:33	13:36:10	13:34:16	13:32:33	
0,1	19,8	115,6	264	FIN DE POBLACIÓN LA NAVA DE SANTIAGO	0:36:20	0:34:25	0:32:42	13:36:20	13:34:25	13:32:42	
0,0	19,8	115,6	264	Continúa recto por BA-099, durante 11,1 km	0:36:20	0:34:25	0:32:42	13:36:20	13:34:25	13:32:42	
11,0	30,8	104,6	265	PASO POBLACIÓN CORDOBILLA DE LÁCARA	0:54:50	0:51:57	0:49:21	13:54:50	13:51:57	13:49:21	
0,1	30,9	104,5	320	Continúa recto dirección Cordobilla de Lácara por BA-099	0:54:50	0:51:57	0:49:21	13:54:50	13:51:57	13:49:21	
1,1	32,0	103,4	317	MV CORDOBILLA DE LÁCARA PK 32	0:56:40	0:53:41	0:51:00	13:56:40	13:53:41	13:51:00	
4,3	36,3	99,1	332	Cruce, giro a la izquierda	1:03:50	1:00:28	0:57:27	14:03:50	14:00:28	13:57:27	
0,2	36,5	98,9	328	Cruce, giro a la derecha dirección Casas de Don Antonio	1:04:10	1:00:47	0:57:45	14:04:10	14:00:47	13:57:45	
0,0	36,5	98,9	328	Continúa recto, durante 4,5 km	1:04:10	1:00:47	0:57:45	14:04:10	14:00:47	13:57:45	
4,5	41,0	94,4	394	Giro a la derecha por Carretera de Rincón de Ballesteros	1:11:40	1:07:54	1:04:30	14:11:40	14:07:54	14:04:30	
0,0	41,0	94,4	394	Continúa recto, durante 9,7 km	1:11:40	1:07:54	1:04:30	14:11:40	14:07:54	14:04:30	
9,7	50,7	84,7	384	Cruce, giro a la izquierda hacia N-630	1:27:50	1:23:13	1:19:03	14:27:50	14:23:13	14:19:03	
0,4	51,1	84,3	387	Cruce, giro a la derecha por Carretera de Albalá a Casas de Don Antonio, CC-147	1:28:30	1:23:51	1:19:39	14:28:30	14:23:51	14:19:39	
0,1	51,2	84,2	388	ENTRADA POBLACIÓN CASAS DE DON ANTONIO	1:28:40	1:24:00	1:19:48	14:28:40	14:24:00	14:19:48	
0,8	52,0	83,4	392	FIN DE POBLACIÓN CASAS DE DON ANTONIO	1:30:00	1:25:16	1:21:00	14:30:00	14:25:16	14:21:00	
0,0	52,0	83,4	392	Continúa recto por CC-147 dirección Albalá, durante 9 km	1:30:00	1:25:16	1:21:00	14:30:00	14:25:16	14:21:00	
9,0	61,0	74,4	498,3	ENTRADA POBLACIÓN ALBALÁ	1:45:00	1:39:28	1:34:30	14:45:00	14:39:28	14:34:30	
0,1	61,1	74,3	498,30	Giro a la izquierda por Calle Cándido	1:45:10	1:39:38	1:34:39	14:45:10	14:39:38	14:34:39	
0,4	61,5	73,9	493	Giro a la derecha por Calle Manuel Espinazo	1:45:50	1:40:16	1:35:15	14:45:50	14:40:16	14:35:15	
0,6	62,1	73,3	493	Giro a la izquierda por CC-69	1:46:50	1:41:13	1:36:09	14:46:50	14:41:13	14:36:09	
0,0	62,1	73,3	492,6	FIN DE POBLACIÓN ALBALÁ	1:46:50	1:41:13	1:36:09	14:46:50	14:41:13	14:36:09	
0,0	62,1	73,3	485	Continúa recto por CC-69, durante 3,4 km	1:46:50	1:41:13	1:36:09	14:46:50	14:41:13	14:36:09	
3,4	65,5	69,9	491	Cruce, giro a la izquierda por Carretera EX-381	1:52:30	1:46:35	1:41:15	14:52:30	14:46:35	14:41:15	
0,0	65,5	69,9	491	Continúa recto por la EX-381 durante 5 kms	1:52:30	1:46:35	1:41:15	14:52:30	14:46:35	14:41:15	
3,8	69,3	66,1	481	ENTRADA POBLACIÓN TORRE DE SANTA MARIA	1:58:50	1:52:35	1:46:57	14:58:50	14:52:35	14:46:57	

ETAPA 2

Página 2

0,2	69,5	65,9	483	SS TORRE DE SANTA MARÍA PK 69.5	1:59:10	1:52:54	1:47:15	14:59:10	14:52:54	14:47:15
0,3	69,8	65,6	399,6	FIN DE POBLACIÓN TORRE DE SANTA MARÍA	1:59:40	1:53:22	1:47:42	14:59:40	14:53:22	14:47:42
0,0	69,8	65,6	403	Continúa recto por EX-381 durante 700 metros	1:59:40	1:53:22	1:47:42	14:59:40	14:53:22	14:47:42
0,7	70,5	64,9	389	Giro a la derecha por Carretera EX206	2:00:50	1:54:28	1:48:45	15:00:50	14:54:28	14:48:45
0,0	70,5	64,9	385	Continúa recto por EX302 durante 4,3 kms	2:00:50	1:54:28	1:48:45	15:00:50	14:54:28	14:48:45
4,3	74,8	60,6	385	Giro a la derecha dirección Montánchez	2:08:00	2:01:16	1:55:12	15:08:00	15:01:16	14:55:12
0,0	74,8	60,6	382	Continúa recto durante 8,2 kms	2:08:00	2:01:16	1:55:12	15:08:00	15:01:16	14:55:12
7,0	81,8	53,6	718	PM ALTO ROBLEDO PK 81.8 (2ª CATEGORÍA)	2:19:40	2:12:19	2:05:42	15:19:40	15:12:19	15:05:42
1,2	83,0	52,4	421	ENTRADA POBLACIÓN MONTÁNCHEZ	2:21:40	2:14:13	2:07:30	15:21:40	15:14:13	15:07:30
0,0	83,0	52,4	421	Giro a la derecha por la carretera de la circunvalación	2:21:40	2:14:13	2:07:30	15:21:40	15:14:13	15:07:30
0,0	83,0	52,4	421	Continúa recto por la EX381 durante 1,8 kms	2:21:40	2:14:13	2:07:30	15:21:40	15:14:13	15:07:30
1,8	84,8	50,6	391	Giro a la derecha dirección EX-381	2:24:40	2:17:03	2:10:12	15:24:40	15:17:03	15:10:12
2,8	87,6	47,8	367	Continúa recto durante 8,3 kms	2:29:20	2:21:28	2:14:24	15:29:20	15:21:28	15:14:24
2,9	90,5	44,9	481	ENTRADA POBLACIÓN TORRE DE SANTA MARÍA	2:34:10	2:26:03	2:18:45	15:34:10	15:26:03	15:18:45
0,2	90,7	44,7	485	SS TORRE DE SANTA MARÍA PK 90.7	2:34:30	2:26:22	2:19:03	15:34:30	15:26:22	15:19:03
0,1	90,8	44,6	389	FIN DE POBLACIÓN TORRE DE SANTA MARÍA	2:34:40	2:26:32	2:19:12	15:34:40	15:26:32	15:19:12
0,0	90,8	44,6	389	Continúa recto por EX-381 durante 700 metros	2:34:40	2:26:32	2:19:12	15:34:40	15:26:32	15:19:12
0,7	91,5	43,9	385	Giro a la derecha por Carretera EX206	2:35:50	2:27:38	2:20:15	15:35:50	15:27:38	15:20:15
0,0	91,5	43,9	385	Continúa recto por EX-206 durante 6 kms	2:35:50	2:27:38	2:20:15	15:35:50	15:27:38	15:20:15
7,0	98,5	36,9	531	Cruce, giro a la izquierda para continuar por CC-146	2:47:30	2:38:41	2:30:45	15:47:30	15:38:41	15:30:45
0,0	98,5	36,9	531	Continúa recto por CC-146, durante 3,6 km	2:47:30	2:38:41	2:30:45	15:47:30	15:38:41	15:30:45
3,6	102,1	33,3	474	ENTRADA POBLACIÓN ZARZA DE MONTANCHEZ	2:53:30	2:44:22	2:36:09	15:53:30	15:44:22	15:36:09
0,9	103,0	32,4	461	FIN DE POBLACIÓN ZARZA DE MONTANCHEZ	2:55:00	2:45:47	2:37:30	15:55:00	15:45:47	15:37:30
0,0	103,0	32,4	461	Continúa recto por CC-146, durante 4,3 km	2:55:00	2:45:47	2:37:30	15:55:00	15:45:47	15:37:30
4,4	107,4	28,0	495	ENTRADA POBLACIÓN ROBLEDILLO DE TRUJILLO	3:02:20	2:52:44	2:44:06	16:02:20	15:52:44	15:44:06
0,1	107,5	27,9	490	Cruce, giro a la izquierda hacia Av. de la Constitucion	3:02:30	2:52:54	2:44:15	16:02:30	15:52:54	15:44:15
0,2	107,7	27,7	488	FIN DE POBLACIÓN ROBLEDILLO DE TRUJILLO	3:02:50	2:53:13	2:44:33	16:02:50	15:53:13	15:44:33
0,0	107,7	27,7	488	Continúa recto por CC-85, durante 3,8 km	3:02:50	2:53:13	2:44:33	16:02:50	15:53:13	15:44:33
3,8	111,5	23,9	492	ENTRADA POBLACIÓN SANTA ANA	3:09:10	2:59:13	2:50:15	16:09:10	15:59:13	15:50:15
0,8	112,3	23,1	494	FIN DE POBLACIÓN SANTA ANA	3:10:30	3:00:28	2:51:27	16:10:30	16:00:28	15:51:27
0,0	112,3	23,1	494	Continúa recto por CC-85, durante 2,2 km	3:10:30	3:00:28	2:51:27	16:10:30	16:00:28	15:51:27
2,2	114,5	20,9	489	ENTRADA POBLACIÓN RUANES	3:14:10	3:03:57	2:54:45	16:14:10	16:03:57	15:54:45
0,3	114,8	20,6	483	Giro a la izquierda hacia Calle Gral. Franco	3:14:40	3:04:25	2:55:12	16:14:40	16:04:25	15:55:12
0,2	115,0	20,4	477	MV RUANES PK 115	3:15:00	3:04:44	2:55:30	16:15:00	16:04:44	15:55:30
0,2	115,2	20,2	477	Continúa por Calle Ramón y Cajal	3:15:20	3:05:03	2:55:48	16:15:20	16:05:03	15:55:48
0,1	115,3	20,1	476	Cruce, giro a la derecha hacia EX-381	3:15:30	3:05:13	2:55:57	16:15:30	16:05:13	15:55:57
0,2	115,5	19,9	466	FIN DE POBLACIÓN RUANES	3:15:50	3:05:32	2:56:15	16:15:50	16:05:32	15:56:15
0,0	115,5	19,9	466	Continúa recto por EX-381, durante 8,4 km	3:15:50	3:05:32	2:56:15	16:15:50	16:05:32	15:56:15
8,4	123,9	11,5	478	ENTRADA POBLACIÓN LA CUMBRE	3:29:50	3:18:47	3:08:51	16:29:50	16:18:47	16:08:51
1,1	125,0	10,4	455	FIN DE POBLACIÓN LA CUMBRE	3:31:40	3:20:32	3:10:30	16:31:40	16:20:32	16:10:30
0,0	125,0	10,4	455	Continúa recto por EX-381, durante 8,5 km	3:31:40	3:20:32	3:10:30	16:31:40	16:20:32	16:10:30
8,5	133,5	1,9	486	ENTRADA POBLACIÓN TRUJILLO	3:45:50	3:33:57	3:23:15	16:45:50	16:33:57	16:23:15
0,8	134,3	1,1	511	Cruce, giro a la derecha por Avenida de Ramón y Cajal (N-521)	3:47:10	3:35:13	3:24:27	16:47:10	16:35:13	16:24:27
0,2	134,5	0,9	516	Cruce, giro a la izquierda por Calle Ruiz de Mendoza	3:47:30	3:35:32	3:24:45	16:47:30	16:35:32	16:24:45
0,2	134,7	0,7	529	Giro a la izquierda hacia la calle Pavo	3:47:50	3:35:51	3:25:03	16:47:50	16:35:51	16:25:03
0,0	134,7	0,7	530	Continúa por la calle cuesta de San Andrés	3:47:50	3:35:51	3:25:03	16:47:50	16:35:51	16:25:03
0,1	134,8	0,6	538	Giro a la derecha hacia calle Paloma	3:48:00	3:36:00	3:25:12	16:48:00	16:36:00	16:25:12
0,1	134,9	0,5	539	Giro a la derecha hacia calle de la Victoria	3:48:10	3:36:09	3:25:21	16:48:10	16:36:09	16:25:21
0,1	135,0	0,4	545	Continúa por calle Cambronerías	3:48:20	3:36:19	3:25:30	16:48:20	16:36:19	16:25:30
0,1	135,1	0,3	552	Gira a la derecha hacia Plaza de Santiago	3:48:30	3:36:28	3:25:39	16:48:30	16:36:28	16:25:39
0,0	135,1	0,3	556	Mantente a la derecha por Plaza de Santiago	3:48:30	3:36:28	3:25:39	16:48:30	16:36:28	16:25:39
0,1	135,2	0,2	561	Giro leve a la derecha por Calle Mirador de las Monjas	3:48:40	3:36:38	3:25:48	16:48:40	16:36:38	16:25:48
0,0	135,2	0,2	566	Meta en el Castillo	3:48:40	3:36:38	3:25:48	16:48:40	16:36:38	16:25:48
0,2	135,4	0,0	572	META - Calle Alhama - TRUJILLO/PM SUBIDA AL CASTILLO - TRUJILLO - META (3ª CATEGORÍA)	3:49:00	3:36:57	3:26:06	16:49:00	16:36:57	16:26:06



Extremadura

VUELTA CICLISTA
EXTREMADURA

ETAPA 3

Página 1

Km. Parciales	Km. Totales	Km. Restantes	m. Elevación	ITINERARIO Y LOCALIDADES	HORARIO DE PASO APROXIMADOS (MEDIA KM/H)		
					36	38	40
0,0	0,0		313	INICIO DE LA PRUEBA EN VILLAREAL DE SAN CARLOS			
0,1	0,1		314	Giro izquierda hacia EX-208	10:00:10	10:00:09	10:00:09
0,3	0,4		314	Cruce, giro a la derecha por EX-208, continua 300 metros hasta km.0	10:00:40	10:00:38	10:00:36
0,0	0,0	144,3	319	KILOMETRO 0 Continúa recto por EX-208 durante 14,3 km	10:00:40	10:00:38	10:00:36
14,3	14,3	131,5	410	Cruce, giro a la derecha por Carretera de Malpartida de Plasencia a Empalme, CC-18.3	10:24:30	10:23:13	10:22:03
0,0	14,3	131,5	410	Continúa recto por CC-18.3 durante 4,4 km	10:24:30	10:23:13	10:22:03
4,4	18,7	127,1	404	En la rotonda, giro a la izquierda segunda salida direccion Malpartida de Plasencia por EX-	10:31:50	10:30:09	10:28:39
0,3	19,0	126,8	413	En la rotonda, giro a la derecha primera salida direccion Navalmoral de la Mata por EX-108	10:32:20	10:30:38	10:29:06
0,0	19,0	126,8	413	Continúa recto por EX-108 durante 2,2 km	10:32:20	10:30:38	10:29:06
2,0	21,0	124,8	413	SS MALPARTIDA DE PLASENCIA PK 21	10:35:40	10:33:47	10:32:06
0,2	21,2	124,6	410	En la rotonda, giro por segunda salida direccion Jaraiz de la Vera por CC-18.2	10:36:00	10:34:06	10:32:24
0,0	21,2	124,6	410	Continúa recto por CC-18.2 durante 4,5 km	10:36:00	10:34:06	10:32:24
4,5	25,7	120,1	429	Cruce, giro a la derecha hacia Jaraiz de la Vera, EX-203	10:43:30	10:41:13	10:39:09
0,0	25,7	120,1	429	Continúa recto por EX-203, durante 11,8 km	10:43:30	10:41:13	10:39:09
11,8	37,5	108,3	439	ENTRADA POBLACION TEJEDA DE TIETAR	11:03:10	10:59:51	10:56:51
0,5	38,0	107,8	435	MV TEJEDA DE TIETAR PK 38	11:04:00	11:00:38	10:57:36
0,2	38,2	107,6	432	FIN DE POBLACION TEJEDA DE TIETAR	11:04:20	11:00:57	10:57:54
0,0	38,2	107,6	432	Continúa recto por EX-203, durante 9,2 km	11:04:20	11:00:57	10:57:54
9,2	47,4	98,4	520	ENTRADA POBLACION TORREMENGA	11:19:40	11:15:28	11:11:42
0,6	48,0	98,2	514	MV TORREMENGA PK 48	11:20:00	11:15:47	11:12:00
0,2	48,2	97,6	545	FIN DE POBLACION TORREMENGA	11:21:00	11:16:44	11:12:54
0,0	48,2	97,6	545	Continúa recto por EX-203, durante 0,9 km	11:21:00	11:16:44	11:12:54
0,9	49,1	96,7	539	ENTRADA POBLACION JARAIZ DE LA VERA	11:22:30	11:18:09	11:14:15
1,8	50,9	94,9	538	FIN DE POBLACION JARAIZ DE LA VERA	11:25:30	11:21:00	11:16:57
0,0	50,9	94,9	538	Continúa recto por EX-203, durante 5,5 km	11:25:30	11:21:00	11:16:57
5,5	56,4	89,4	532	ENTRADA POBLACION CUACOS DE YUSTE	11:34:40	11:29:41	11:25:12
0,2	56,6	89,2	535	Cruce, giro a la izquierda hacia Monesterio de Yuste por EX-391	11:35:00	11:30:00	11:25:30
0,2	56,8	89,0	542	FIN DE POBLACION CUACOS DE YUSTE	11:35:20	11:30:19	11:25:48
0,0	56,8	89,0	542	Continúa recto por EX-391, durante 8,4 km	11:35:20	11:30:19	11:25:48
8,4	65,2	80,6	598	ENTRADA POBLACION GARGANTA LA OLLA	11:49:20	11:43:35	11:38:24
0,5	65,7	80,1	588	Cruce, giro a la derecha por CC-17.3	11:50:10	11:44:22	11:39:09
0,2	65,9	79,9	592	Cruce, giro a la derecha por Carretera de Piornal a Garganta la Olla, CC-17.4	11:50:30	11:44:41	11:39:27
0,4	66,3	79,5	608	FIN DE POBLACION GARGANTA LA OLLA	11:51:10	11:45:19	11:40:03
0,0	66,3	79,5	608	Continúa recto por CC-17.4, durante 15,7 km	11:51:10	11:45:19	11:40:03
12,7	79,0	66,8	1272	PM PIORNAL PK 79 (1ª CATEGORÍA)	12:12:20	12:05:22	11:59:06
3,0	82,0	63,8	1197	Cruce, giro a la derecha por Av. De la Vera	12:17:20	12:10:06	12:03:36
0,0	82,0	63,8	1197	ENTRADA POBLACION PIORNAL	12:17:20	12:10:06	12:03:36
1,2	83,2	62,6	1154	FIN DE POBLACION PIORNAL	12:19:20	12:12:00	12:05:24
0,0	83,2	62,6	1154	Continúa recto por CC-17.5, durante 8,8 km	12:19:20	12:12:00	12:05:24
8,8	92,0	53,8	639	ENTRADA POBLACION VALDASTILLAS	12:34:00	12:25:54	12:18:36
1,0	92,4	52,8	594	FIN DE POBLACION VALDASTILLAS	12:35:40	12:27:28	12:20:06
0,0	92,4	52,8	594	Continúa recto por CC-17.5, durante 2,6 km	12:35:40	12:27:28	12:20:06
2,6	95,0	49,6	414	Cruce, giro a la izquierda por Carretera de Soria a Plasencia, N-110	12:41:00	12:32:32	12:24:54
0,0	95,0	49,6	414	Continúa recto por N-110, durante 5,3 km	12:41:00	12:32:32	12:24:54
5,3	100,3	44,4	385	Cruce, giro a la derecha hacia CC-51 (indicaciones para El Torno/Cabezabellosa)	12:49:40	12:40:44	12:32:42
0,0	100,3	44,4	385	Continúa recto por CC-51, durante 5,3 km	12:49:40	12:40:44	12:32:42
5,3	105,6	38,9	755	Cruce, giro a la izquierda Cabezabellosa por CC-94	12:58:50	12:49:25	12:40:57
0,0	105,6	38,9	755	Continúa recto por CC-94, durante 7,5 km	12:58:50	12:49:25	12:40:57
5,2	110,6	33,7	937	PM EL TORNO PK 112.1 (2ª CATEGORÍA)	13:07:30	12:57:38	12:48:45
1,5	112,1	32,2	884	ENTRADA POBLACION CABEZABELLOSA	13:10:00	13:00:00	12:51:00
1,2	113,3	31,0	825	Cruce, giro a la derecha para continuar en CC-94	13:12:00	13:01:54	12:52:48
0,0	113,3	31,0	825	FIN DE POBLACION CABEZABELLOSA	13:12:00	13:01:54	12:52:48



vueltaex@gmail.com

ETAPA 3

Página 2

0,0	113,3	31,0	825	FIN DE POBLACION CABEZABELLOSA	13:12:00	13:01:54	12:52:48
0,0	113,3	31,0	825	Continúa recto por CC-94, durante 6,4 km	13:12:00	13:01:54	12:52:48
6,4	119,7	24,6	477	ENTRADA POBLACION VILLAR DE PLASENCIA	13:22:40	13:12:00	13:02:24
0,4	120,1	23,9	438	FIN DE POBLACION VILLAR DE PLASENCIA	13:23:50	13:13:06	13:03:27
0,0	120,1	23,9	438	Continúa recto por CC-11.1, durante 0,7 km	13:23:50	13:13:06	13:03:27
0,7	120,8	23,2	414	En la rotonda, toma la segunda salida en dirección CC-161	13:25:00	13:14:13	13:04:30
0,2	121,0	23,0	413	En la rotonda, toma la primera salida en dirección CC-161	13:25:20	13:14:32	13:04:48
0,2	121,2	22,8	412	Cruce, giro a la derecha por N-630	13:25:40	13:14:51	13:05:06
0,0	121,2	22,8	412	Continúa recto por N-630, durante 11,8 km	13:25:40	13:14:51	13:05:06
11,8	133,0	11,0	423	En la rotonda, toma la segunda salida hacia Carretera de Gijón a Sevilla, N-630	13:45:20	13:33:28	13:22:48
0,0	133,0	11,0	423	Continúa recto por N-630, durante 4,5 km	13:45:20	13:33:28	13:22:48
4,5	137,5	7,1	525	ENTRADA POBLACION ALDEANUEVA DEL CAMINO	13:51:50	13:39:38	13:28:39
1,4	138,9	5,6	520	FIN DE POBLACION ALDEANUEVA DEL CAMINO	13:54:20	13:42:00	13:30:54
0,0	138,9	5,6	520	Continúa recto por N-630, durante 0,5 km	13:54:20	13:42:00	13:30:54
0,5	139,4	4,9	539	En la rotonda, toma la segunda salida hacia Hervás, N-630	13:55:30	13:43:06	13:31:57
0,3	139,7	4,6	547	En la rotonda, toma la tercera salida hacia Hervás, N-630	13:56:00	13:43:35	13:32:24
0,0	139,7	4,6	547	Continúa recto por N-630, durante 0,6 km	13:56:00	13:43:35	13:32:24
0,6	140,3	4,0	548	Cruce, giro ligeramente a la derecha hacia EX-205 (indicaciones para Hervás)	13:57:00	13:44:32	13:33:18
0,0	140,3	4,0	548	Continúa recto por EX205, durante 4 km	13:57:00	13:44:32	13:33:18
3,2	143,5	0,8	670	ENTRADA POBLACION HERVÁS	14:02:20	13:49:35	13:38:06
0,8	144,3	0,0	670	META - Av. De la Constitución - HERVÁS	14:03:40	13:50:51	13:39:18

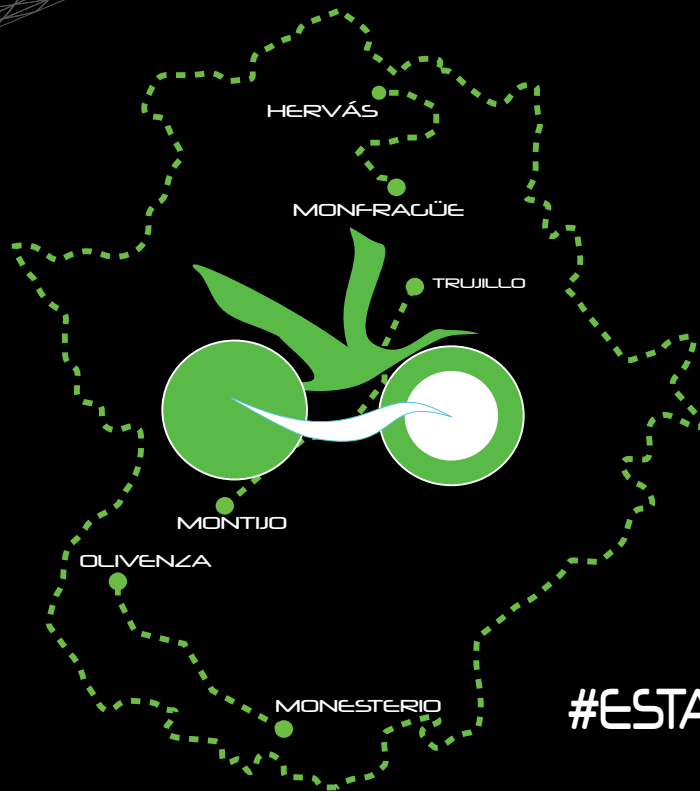


VUELTA CICLISTA EXTREMADURA

2021



Extremadura
#SOMOSDEPORTE



Extremadura
#SOMOSDEPORTE

SÍGUENOS

@VUELTAEXTREMADURA

@VUELTAEX

#ESTASDEVUELTA

1ª Etapa 24 de septiembre

MONESTERIO/OLIVENZA



131 km

2ª Etapa 25 de septiembre

MONTIJO/TRUJILLO



142 km

3ª Etapa 26 de septiembre

MONFRAGÜE/HERVÁS



144 km



#ESTASDEVUELTA



JUNTA DE EXTREMADURA

Consejería de Cultura, Turismo y Deportes

