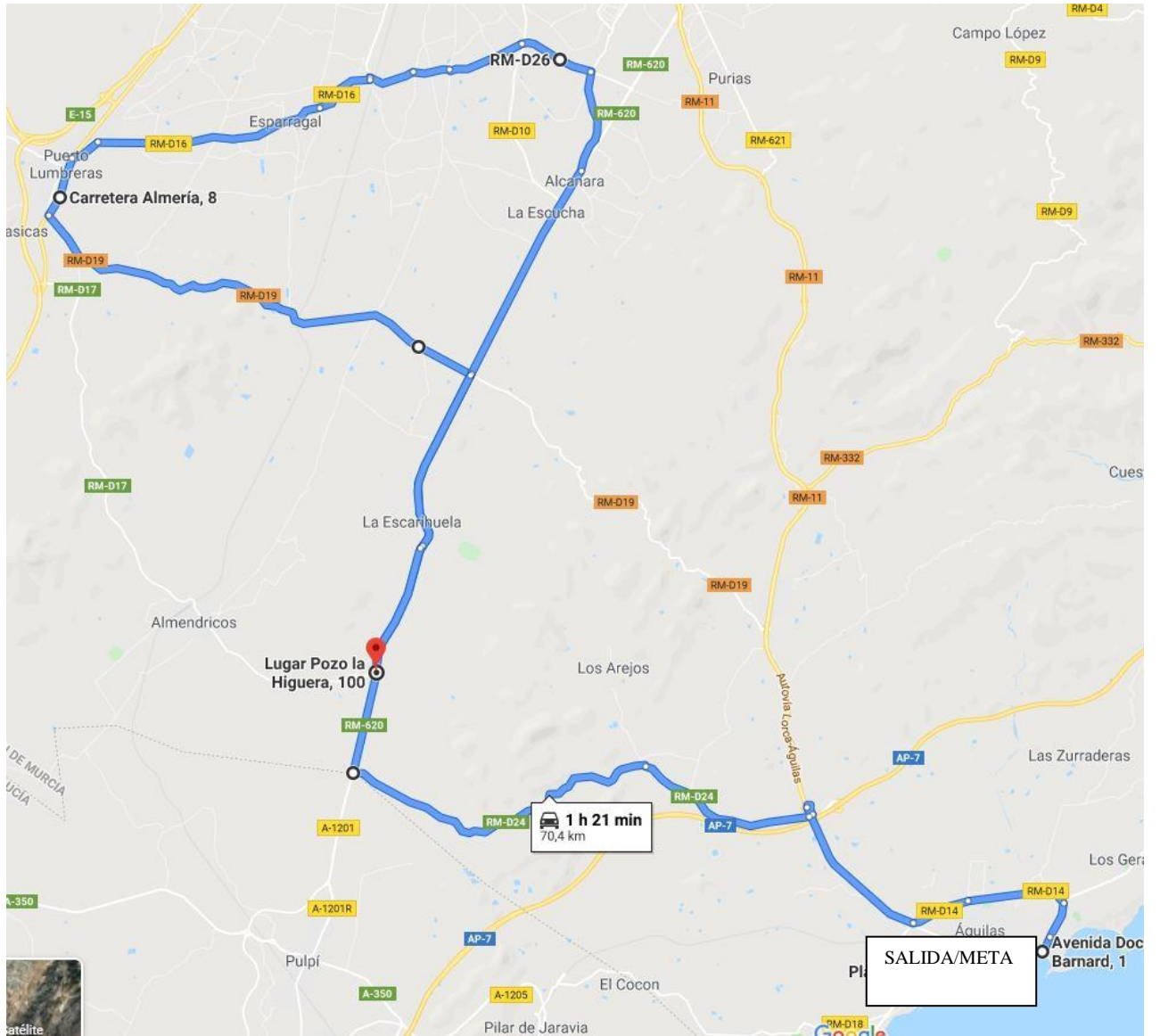


PERFIL DE LA 1ª ETAPA

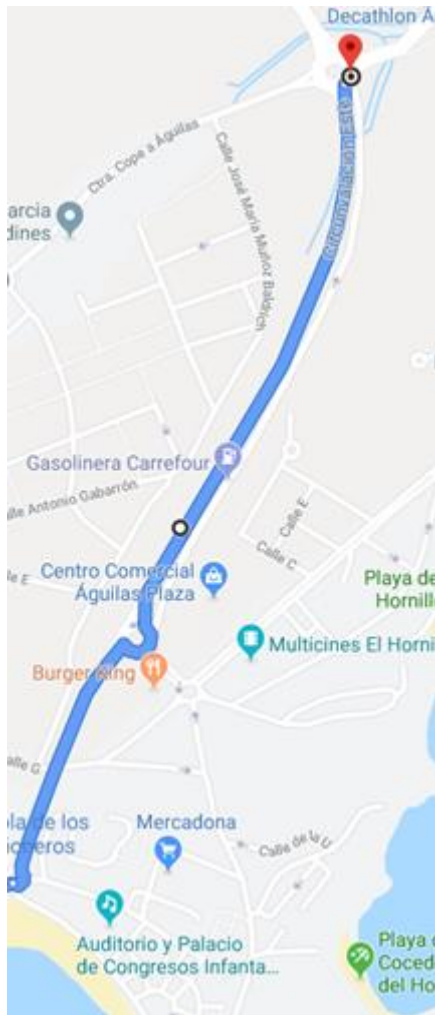
↑ 593 m · ↓ 275 m



MAPA POR DONDE TRANSITA LA 1º ETAPA (17 DE ABRIL 2021)



DETALLE PRIMEROS Y ULTIMOS 3 KM



TRAMOS DE CADA CARRETERA POR LOS QUE TRANSITA LA PRUEBA. 1º ETAPA

- RM-D14 KM 4 AL KM 0
- RM-11 KM 33 AL KM 29
- RM -D24 KM 0 AL 11
- RM-620 KM 19 AL KM 2
- RM D19 KM 11 AL KM 0
- RM D16 KM 0 AL KM 7
- RM D26 KM 0 AL KM 6

PERFIL DE ETAPA

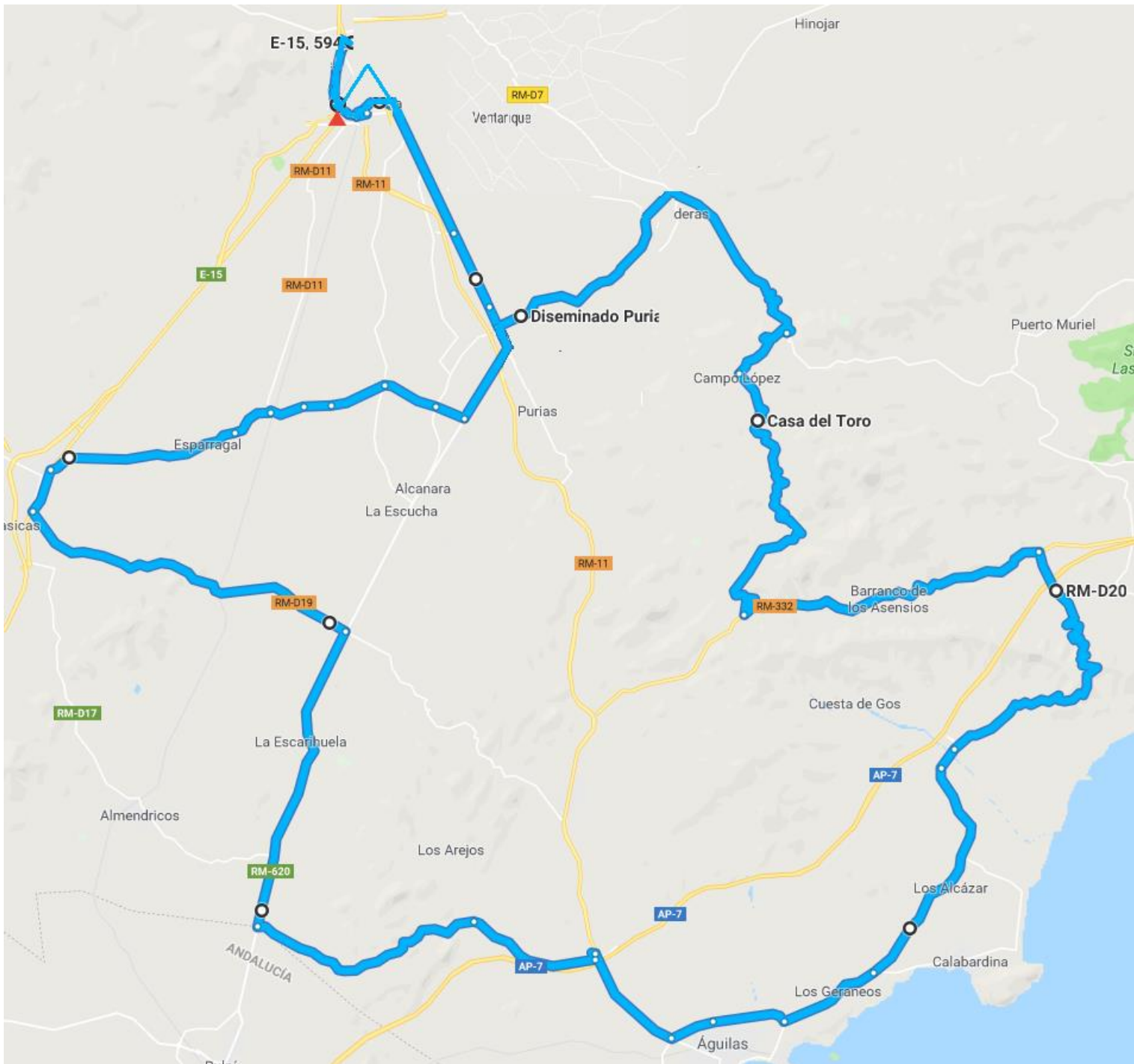


DETALLE ULTIMOS 2 KILOMETROS

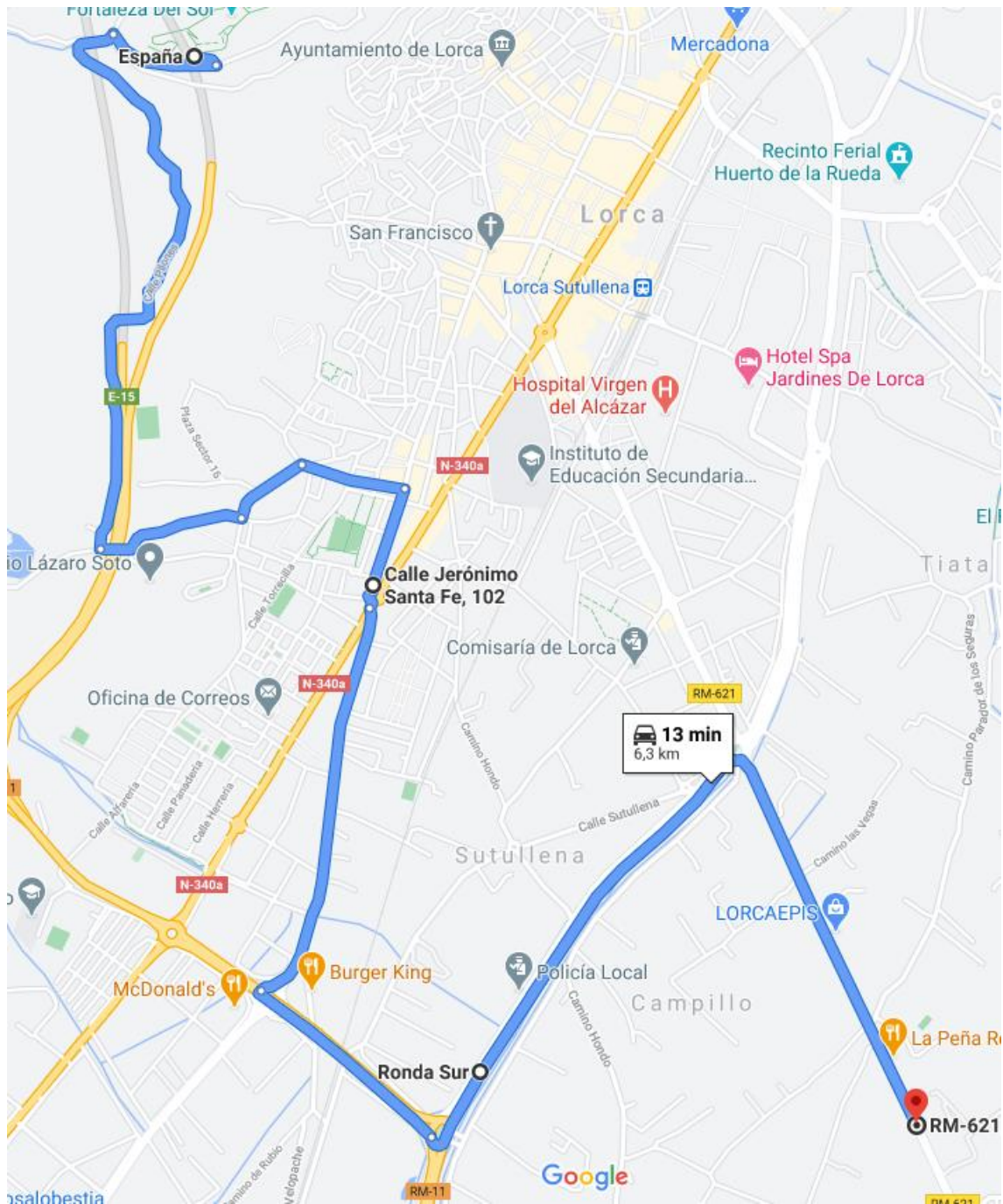


MAPA 3 ÚLTIMOS KILOMETROS

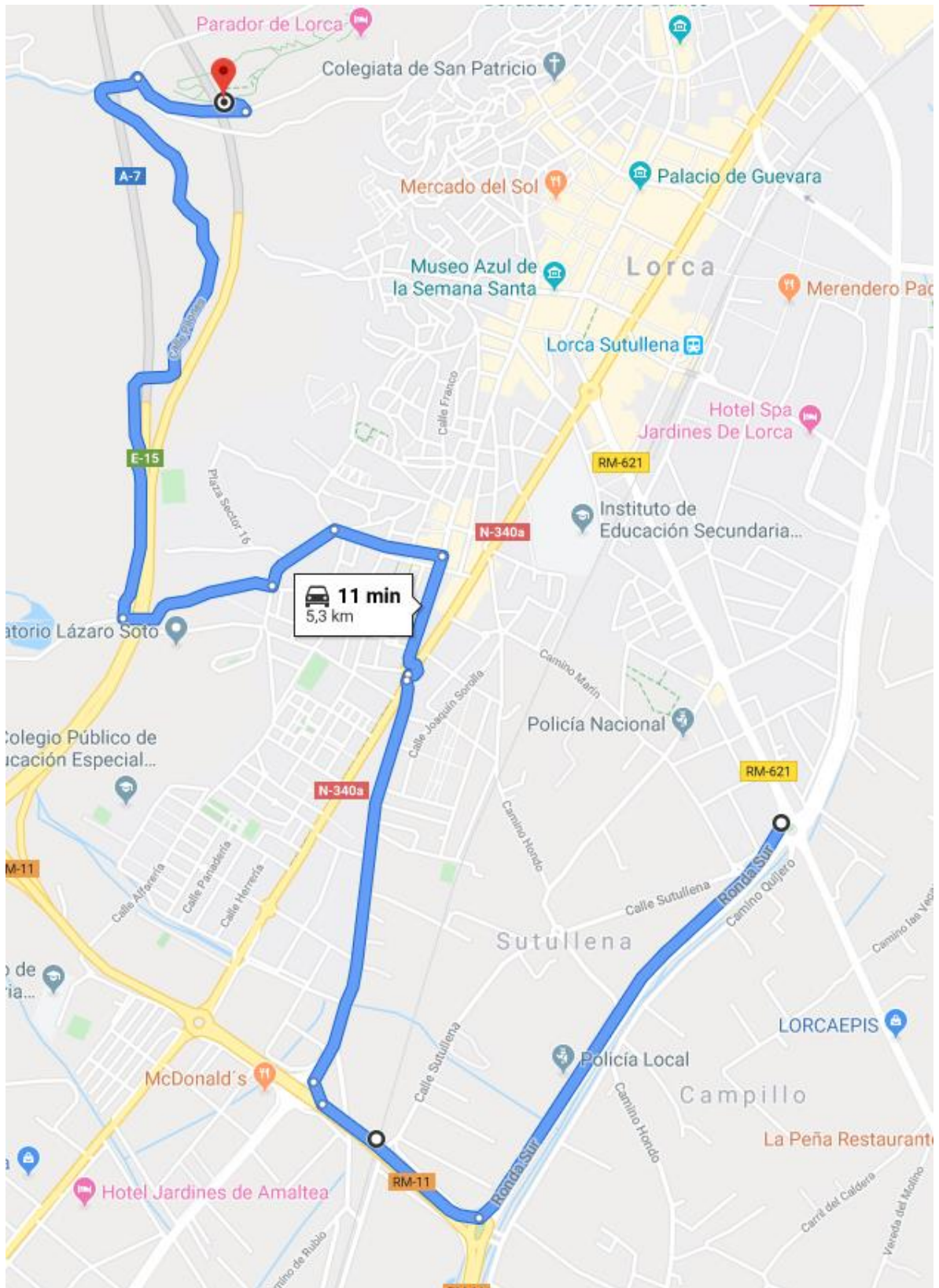
MAPA SEGUNDA ETAPA



DETALLE PRIMEROS 4,5 KM, TRAMO ULBANO DE SALIDA DE LA 2ª ETAPA, TRAMO NEUTRALIZADO



DETALLE ÚLTIMOS 5KM



TRAMOS DE CADA CARRETERA POR LOS QUE TRANSITA LA PRUEBA 2º
ETAPA

- **RM 621 DESDE EL KM 0 AL KM 6**
- **RM 620 DEL KM 0 AL 3 Y DEL 9 AL 19**
- **RM- D26 KM 6 AL 0**
- **RM- D16 KM 7 AL KM 0**
- **RM-D19 DEL KM 0 AL KM 11**
- **RM-D24 KM 11 AL KM 0**
- **RM-D14 DEL KM 0 AL 13,5**
- **RM-D20 DEL KM 0 AL KM 12**
- **RM 332 DEL KM 52 AL 62**
- **RM-D9 DEL KM 11 AL KM 0**
- **RM- D8 DEL KM 14 AL KM3**
- **RM 11 DEL KM 1 AL KM 0**