

# FEDERACION GALEGA DE CICLISMO XVIII VOLTA CICLISTA A GALICIA

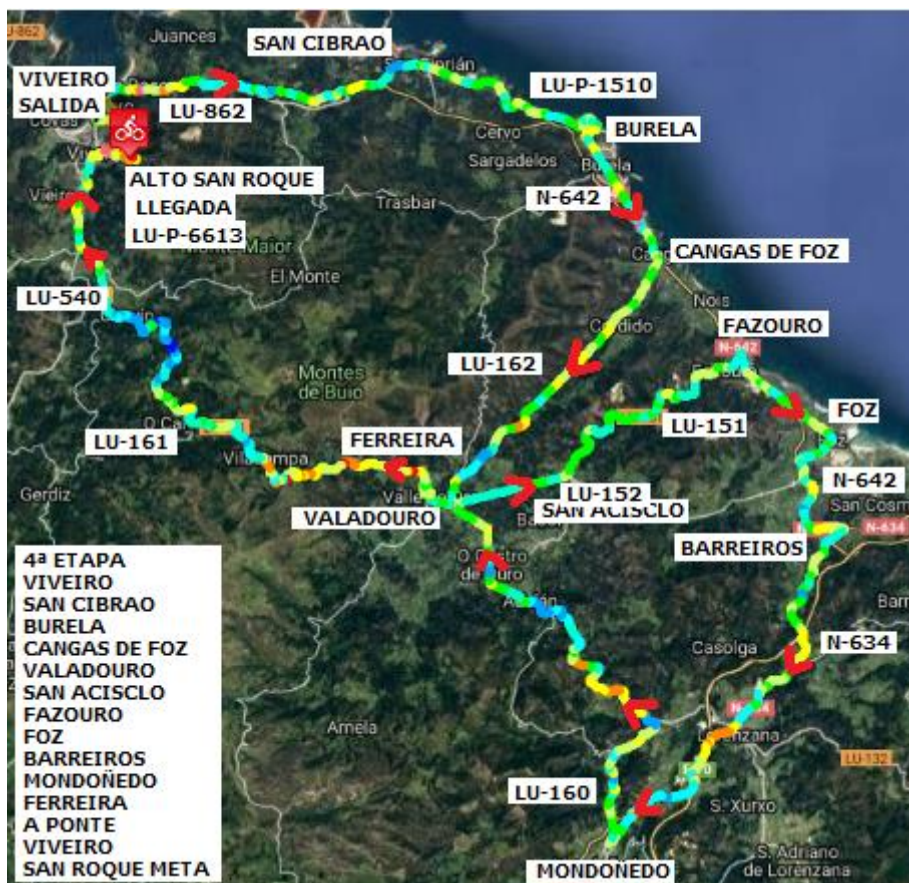
4ª ETAPA – VIVEIRO – ALTO SAN ROQUE

22 septiembre 2018

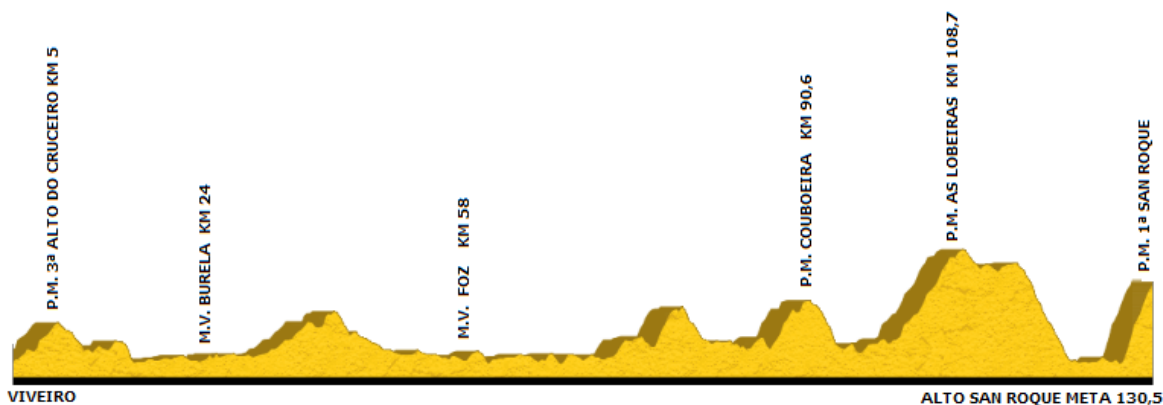
Control de Firmas; 09:15 a 09:45

LOCALIDAD	RECORRIDO	Kms	Resta	Alt.	38 Km/h	42 Km/h
VIVEIRO	SALIDA Travesía da Mariña NEUTRLIZADA Avenida de Galicia, Avd. Ramón Canosa. PUNTO KILOMETRICO 87 DE LA LU-862. KILOMETRO 0	0	130,5	10	10:00	10:00
CELEIRO	Recto dirección Burela por LU-862. COMIENZA PUERTO	1	129,5	10	10:02	10:01
ALTO DO CRUCEIRO	PREMIO MONTAÑA 3ª Recto dirección Burela por LU-862	5	125,5	293	10:08	10:07
XOVE	Avd. de la Diputación. Recto dirección Burela por LU-862	9	121,5	91	10:14	10:13
BELTRÁN	Precaución Rotonda. Recto dirección Burela por LU-862	11	119,5	70	10:17	10:16
CERVO	Giro izquierda dirección San Cibrao por N-642. PRECAUCION BAJADA	12,5	118	46	10:19	10:17
SAN CIBRAO DE VIÑAS	PRECAUCION casco urbano después de bajada, con pasos elevados. Avd. da Mariña giro derecha y a 10 metros rotonda giro izquierda por LU-P-1510 dirección Burela	14	116,5	10	10:22	10:20
BURELA	Rúa Portelo giro derecha, Avd. da Mariña al final giro izquierda Avd. Arcadio Pardiñas dirección Ribadeo	24	106,5	20	10:38	10:34
CANGAS DE FOZ	PRECAUCION. Giro derecha dirección Ferreira por LU-162	29	101,5	40	10:49	10:41
VALADOURO	PRECAUCION. Rotonda giro 180º dirección Foz por LU-152	41,2	89	103	11:05	10:59
SAN ACISCLO	Rotonda giro izquierda dirección Fazouro, por LU-151 PRECAUCION cambio de asfalto	45	85,5	33	11:11	11:04
FAZOURO	Giro derecha dirección Foz por N-642	55	75,5	15	11:27	11:19
FORXAN	Rotonda, giro izquierda dirección Foz casco urbano	56,8	75,5	10	11:28	11:19
FOZ	Avd. Viveiro, Rúa Cervantes, Avd. Álvaro Cunqueiro, Rúa Ribadeo, dirección Ribadeo	58	72,5	20	11:32	11:23
VILAXUANE	PRECAUCION Rotonda izquierda dirección Ribadeo por N-642	59,5	71	22	11:33	11:25
BARREIROS	Rotonda derecha dirección Lugo por N-634	63,5	67	47	11:39	11:30
CELEIRO DE MARIÑAS	Recto dirección Lugo por N-634	66,5	64	90	11:44	11:34
VILAMAR	Recto dirección Lugo por N-634	69	61,5	106	11:49	11:39
PEDRIDO	PRECAUCION. PUNTO KILOMETRICO 586 de la N-634. Rotonda giro derecha dirección Mondoñedo por calle Lorenzana	79	51,5	99	12:05	11:53
MONDOÑEDO	Rotonda giro derecha dirección Alfoz por LU-160	80	50,5	144	12:06	11:54
COUBOEIRA	COMIENZA PUERTO. Recto dirección Ferreira por LU-160	86,3	44,2	150	12:16	12:03
ALTO COUBOEIRA	PREMIO MONTAÑA 3ª Recto dirección Ferreira por LU-160	90,6	39,9	250	12:22	12:09
A SEARA	Recto dirección Ferreira por LU-160	96	34,5	92	12:32	12:17
VALADOURO	Rotonda, recto dirección Ferreira por LU-160	99	31,5	94	12:36	12:21
FERREIRA	Rúa Rosalía de Castro al final giro derecha Avd. da Veiga, Avd. Diputación, Camino Granda, al enlazar con la LU-161 giro izquierda dirección Viveiro por LU-161. COMIENZA PUERTO	100	30,5	89	12:38	12:23
AS LOBEIRAS	PREMIO DE MONTAÑA 2ª Recto dirección Viveiro por LU-161. PRECAUCION Bajada estrecha con curvas entrelazadas	108,7	21,8	450	12:51	12:34
A PONTE	Giro derecha dirección Viveiro por LU-540	123,5	7	10	13:14	12:56
VIVEIRO	Avd. Xunqueira, Avd. Galicia giro derecha Rúa Cervantes, Rúa Antonio Blas, dirección San Roque. LU-P-6613	127	3,5	10	13:21	13:01
ALTO SAN ROQUE	PREMIO DE MONTAÑA 1ª META	130,5	0	355	13:27	13:06

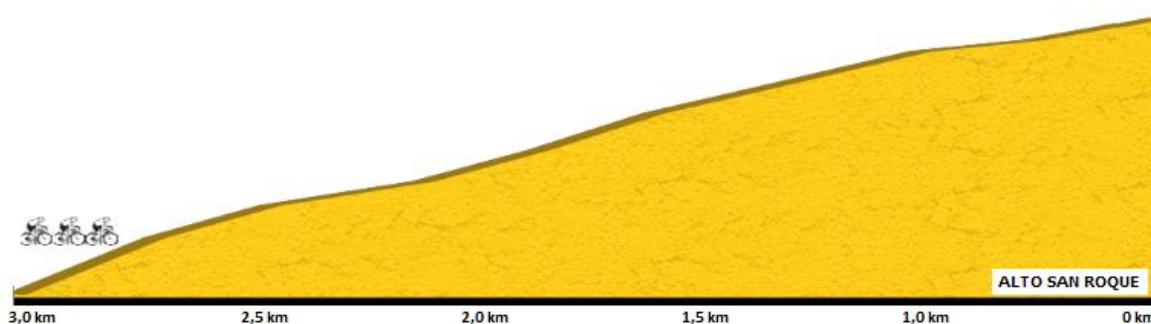
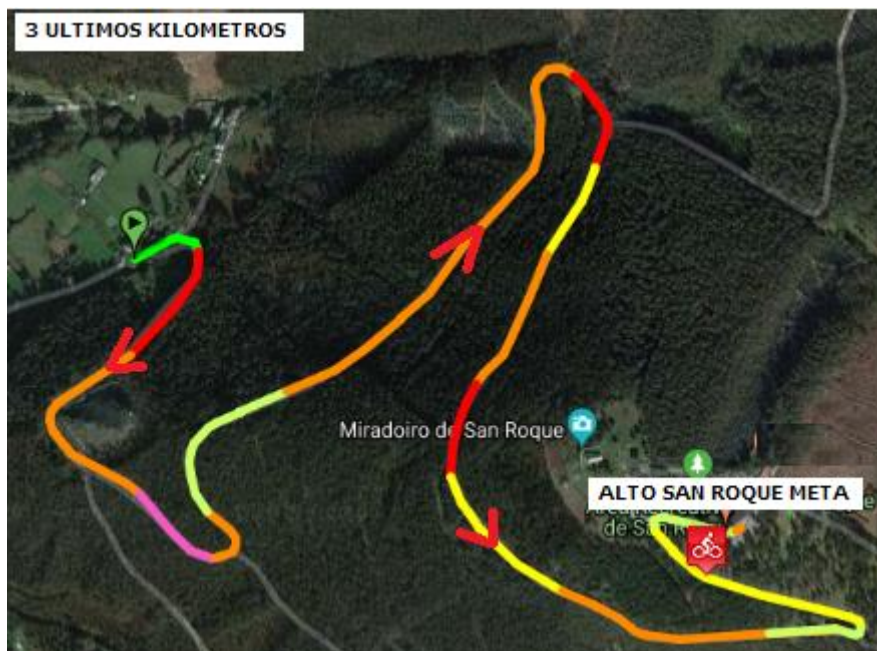
### PLANO AEREO RECORRIDO



### GRAFICA RECORRIDO



### ULTIMOS TRES KILOMETROS



Fotógrafo Luís Ksado, 17 36209 Vigo, Tfno.: 986 224158, fax: 986431066  
Web: <http://www.fgalegaciclismo.es>. E-mail: [federacion@fgalegaciclismo.es](mailto:federacion@fgalegaciclismo.es)



### ZONA SALIDA



### ZONA LLEGADA



Fotógrafo Luís Ksado, 17 36209 Vigo, Tfno.: 986 224158, fax: 986431066  
Web: <http://www.fgalegaciclismo.es>. E-mail: [federacion@fgalegaciclismo.es](mailto:federacion@fgalegaciclismo.es)