

FEDERACION GALEGA DE CICLISMO XVIII VOLTA CICLISTA A GALICIA

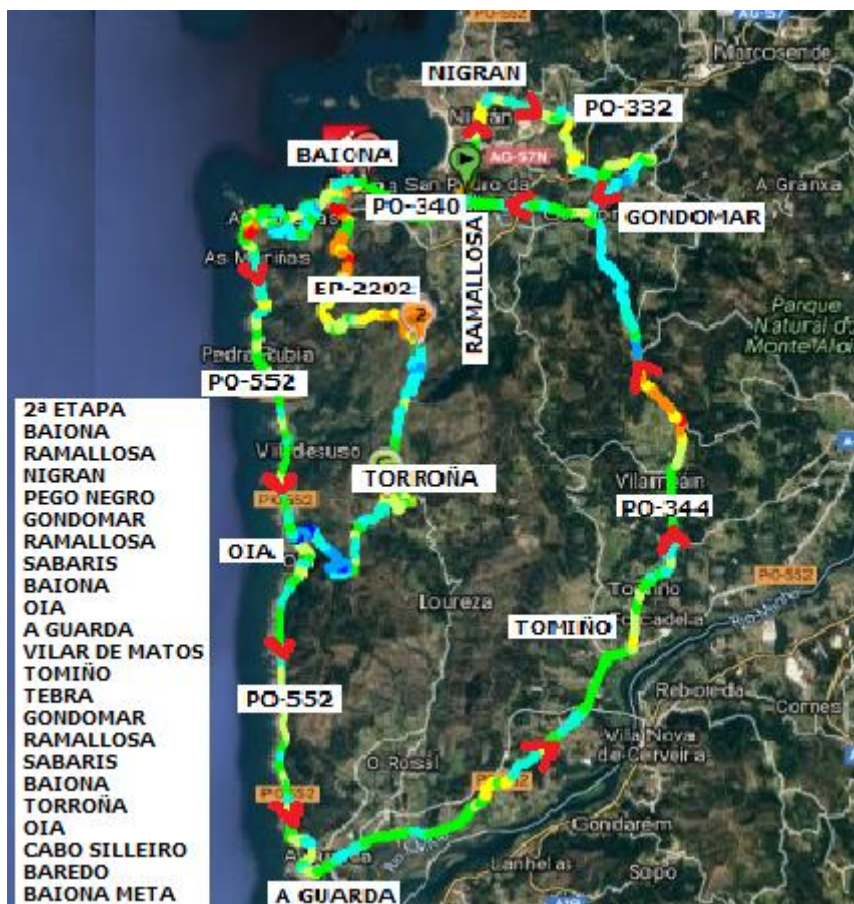
2ª ETAPA – BAIONA BAIONA

20 septiembre 2019


Control de Firmas; 12:45 a 13:15

LOCALIDAD	RECORRIDO	Kms	Resta	Alt.	38 Km/h	42 Km/h
BAIONA	SALIDA NEUTRALIZADA Elduayen, Avd. Montereal dirección Sabaris POR PO-552	0	137	10	13:30	13:30
SABARIS	NEUTRALIZADO por travesía de Sabaris PO-552 KILOMETRO 0 entrada Ramallosa	0	137	10	13:31	13:31
RAMALLOSA	Recto por PO-552 dirección Nigran	1	136	10	13:35	13:35
NIGRAN	Rúa Rosalía de Castro giro derecha Avd. Val Miñor dirección Vincios por PO-332	3,2	133,8	15	13:36	13:36
CAMOS	Recto dirección Vincios por PO-332	6	131	35	13:39	13:39
VILAZA	Recto dirección Vincios por PO-332	8,6	128,4	38	13:43	13:43
PEGO NEGRO	Giro derecha dirección Gondomar por PO-331 PRECAUCION BAJADA CON ELEMENTO SEPARADORES DE CARRIL	11,5	125,5	80	13:47	13:47
GONDOMAR	1ª Rotonda giro derecha Diego Sarmiento de Acuña. 2ª Rotonda derecha dirección Ramallosa por PO-340	14,3	122,7	13	13:52	13:52
RAMALLOSA	PRECAUCION Rotonda giro Izquierda, separador de carril, dirección Baiona por PO-552	18,9	118,1	10	13:58	13:56
SABARIS	1ª Rotonda Recto por PO-552 2ª Rotonda Recto por PO-552 3ª Rotonda de Ala de Avión recto dirección Baiona por PO-552	19,2	117,8	10	14:00	13:58
BAIONA	META VOLANTE Avd. Montereal, Elduayen, Rúa Joselin recto dirección A Guarda por PO-552	22,7	114,3	10	14:05	14:01
OIA	Recto dirección A Guarda por PO-552	39	98	14	14:32	14:26
A GUARDA	Avd. de Galicia Recto dirección Tui por PO-552	52	85	10	14:52	14:44
TABAGON	Recto dirección Tui por PO-552	58	79	11	15:02	14:53
GOIAN	Recto dirección Tui por PO-552	62	75	12	15:08	14:59
VILAR DE MATOS	Giro izquierda dirección Tomiño por PO-344	65,5	71,5	14	15:13	15:03
TOMIÑO	Rúa Gondomar, Rotondas recto dirección Couso por PO-344	68	69	20	15:17	15:07
HOSPITAL	Recto dirección Couso por PO-344	69,8	67,2	30	15:19	15:09
TEBRA	Recto dirección Couso por PO-344 COMIENZA PUERTO	72,7	64,3	33	15:24	15:13
ALTO TEBRA	PREMIO MONTAÑA 3ª Recto Couso por Po-344 a enlazar con la PO-340	76,6	60,4	295	15:30	15:19
COURO	Rotonda izquierda dirección Gondomar por PO-340 PRECAUCION Bajada rápida	77,5	59,5	289	15:32	15:21
GONDOMAR	1ª Rotonda izquierda 2ª Rotonda derecha Curros Enriquez 3ª Rotonda izquierda dirección Ramallosa por PO-340	82	55	10	15:39	15:27
RAMALLOSA	PRECAUCION Rotonda giro Izquierda, separador de carril, dirección Baiona por PO-552	86,6	50,4	10	15:46	15:33
SABARIS	1ª Rotonda Recto por PO-552 2ª Rotonda Recto por PO-552 3ª Rotonda de Ala de Avión recto dirección Baiona por PO-552	87	50	10	15:48	15:34
BAIONA	META VOLANTE Avd. Montereal, Elduayen, Rúa Joselin. Rotonda Villa rosa giro izquierda dirección Virxen Rocha Tomas Mirambel Por EP-2202 COMIENZA PUERTO	91	46	10	15:54	15:40
BAIÑA	Recto Loureza por EP-2202	93,6	43,4	126	15:57	15:43
ALTO DA GROVA	PREMIO DE MONTAÑA 1ª Recto EP-2202. PRECAUCION CURVAS CERRADAS	102	35	597	16:11	15:56
TORROÑA	PRECAUCION ZONA ESTRECHA CURVAS CERRADAS ENTRE CASAS. A 950 metros giro derecha dirección Oia por EP-3202. PRECAUCIÓN DEL PK 5 AL PK 0 BAJADA MUY RAPIDA CON CURVAS MUY CERRADAS	107,8	29,2	421	16:13	16:03
OIA	Final Bajada, giro derecha dirección Baiona por PO-552	117,6	19,4	10	16:35	16:17
CABO SILLEIRO	Rotonda giro derecha dirección Faro y Baredo por rúa del faro	131	6	15	16:55	16:36
BAREDO	Rúa Pórtela Rúa do Ponte EP-2203 dirección Baiona Rotonda Recto por PO-552	133	4	40	16:58	16:39
BAIONA	Rúa Jesulin Rotonda recto Rúa Elduayen META	137	0	10	17:15	17:00

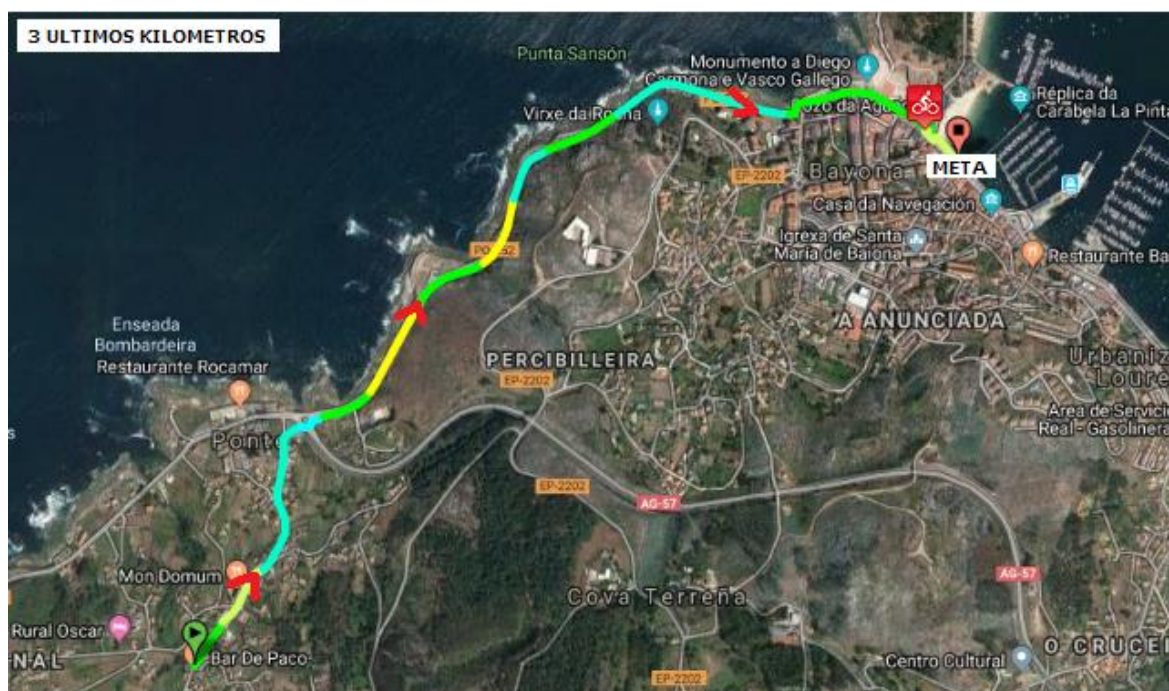
PLANO AEREO RECORRIDO



GRAFICA RECORRIDO



ULTIMOS TRES KILOMETROS



ZONA SALIDA - LLEGADA

