

# XVIII VOLTA A PROVINCIA DA CORUÑA

## 2ª ETAPA MUROS-MUROS

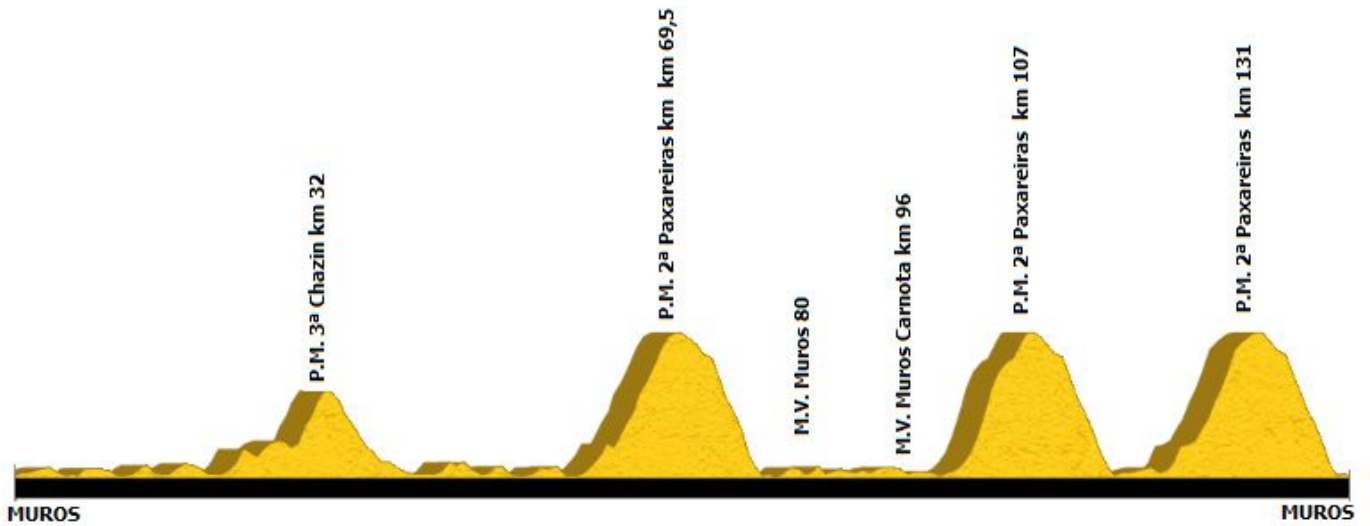
Plaza de Concello Control de firmas: 13:15 a 13:45 1 junio 2019

LOCALIDAD	RECORRIDO	Kms	Resta	Alt.	38 Km/h	42 Km/h
MUROS	Salida: Avd. Castelao. Dirección Noia AC-550	0	141,6	10	14:00	14:00
SERRES	KILOMETRO 0 Punto kilométrico 43 de la AC-550. Dirección Noia	0	141,6	10	14:01	14:01
ABELLEIRA	Recto dirección Noia por AC-550	5	136,6	15	14:08	14:07
ESTERIRO	Recto dirección Noia por AC-550	10	131,6	20	14:16	14:14
FREIXO	Recto dirección Noia por AC-550	15	126,6	20	14:24	14:21
SIAVO	Al finalizar zona urbana rotonda ligero giro izquierda dirección Outes por AC-550	17,1	124,5	20	14:27	14:24
CRUCEIRO DE ROO	Recto dirección Outes por AC-550	18,5	123,1	30	14:29	14:26
SERRA DE OUTES	COMIENZA PUERTO. Giro izquierda por Avd. Rúa da Vila, dirección Mazaricos por DP-3404	21,7	119,9	10	14:33	14:30
ALTO CHAZIN	PREMIO DE MONTAÑA 3ª giro derecha dirección Serra de Outes por DP-4502. PRECAUCION BAJADA RAPIDA CON CURVAS CERRADAS	32	109,6	310	14:51	14:46
SERRA DE OUTES	Avd. Sampaio, giro derecha a 60 metros izquierda dirección Muros por AC-550	42,1	99,5	10	15:06	15:00
CRUCEIRO DE ROO	Recto dirección Muros por AC-550	45,4	96,2	30	15:11	15:04
SIAVO	Recto dirección Muros por AC-550	47,5	94,1	20	15:14	15:07
FREIXO	Recto dirección Muros por AC-550	49	92,6	20	15:17	15:10
ESTEIRO	Recto dirección Muros por AC-550	53	88,6	20	15:24	15:16
TAL	Recto dirección Muros por AC-550	56,6	85	10	15:28	15:20
ABELLEIRA	COMIENZA PUERTO. Punto Kilométrico 47,100 de la AC-550. Giro derecha dirección Paxareiras por DP-5304	59,8	81,8	15	15:33	15:24
PAXAREIRAS	Giro izquierda dirección Muros por AC-400	68	73,6	472	15:47	15:36
ALTO PAXAREIRAS	PREMIO DE MONTAÑA 2ª Recto dirección Muros por AC-400. PRECAUCIÓN BAJADA MUY RAPIDA	69,5	72,1	535	15:50	15:38
SERRES	PRECAUCION. Rotonda giro derecha dirección Muros por AC-550	78,5	63,6	10	16:03	15:51
MUROS	META VOLANTE. Paso por zona Meta. Recto dirección Cee. Por AC-550	80	61,6	10	16:05	15:54
SAN FRANCISCO	Recto dirección Cee por AC-550	83,5	58,1	20	16:11	15:59
LIRA	Recto dirección Cee por AC-550	92	49,6	10	16:25	16:11
CARNOTA	META VOLANTE. Recto dirección Cee Por AC-550	96	45,6	20	16:32	16:17
O VISO	COMIENZA PUERTO. Giro derecha dirección Paxareiras por carretera local. O Viso-Paxareiras	99,4	42,2	20	16:36	16:21
PAXAREIRAS	Giro derecha dirección Muros por AC-400	106,4	35,2	518	16:47	16:31
ALTO PAXAREIRAS	PREMIO DE MONTAÑA 2ª Recto dirección Muros por AC-400. PRECAUCIÓN BAJADA MUY RAPIDA	107	34,6	535	16:49	16:33
SERRES	PRECAUCION. Rotonda giro izquierda dirección Noia por AC-550	116	25,6	10	17:03	16:46
ABELLEIRA	COMIENZA PUERTO. Punto Kilométrico 47,100 de la AC-550. Giro izquierda dirección Paxareiras por DP-5304	121	20,6	15	17:11	16:53
PAXAREIRAS	Giro izquierda dirección Muros por AC-400	129,2	12,4	472	17:24	17:04
ALTO PAXAREIRAS	PREMIO DE MONTAÑA 2ª Recto dirección Muros por AC-400. PRECAUCIÓN BAJADA MUY RAPIDA	131	10,6	535	17:27	17:07
SERRES	PRECAUCION. Rotonda giro derecha dirección Muros por AC-550	140	1,6	10	17:41	17:20
MUROS	META Avenida Castelao	141,6	0	10	17:42	17:21

# XVIII VOLTA A PROVINCIA DA CORUÑA

## 2ª ETAPA MUROS-MUROS

### ALTIMETRIA ETAPA



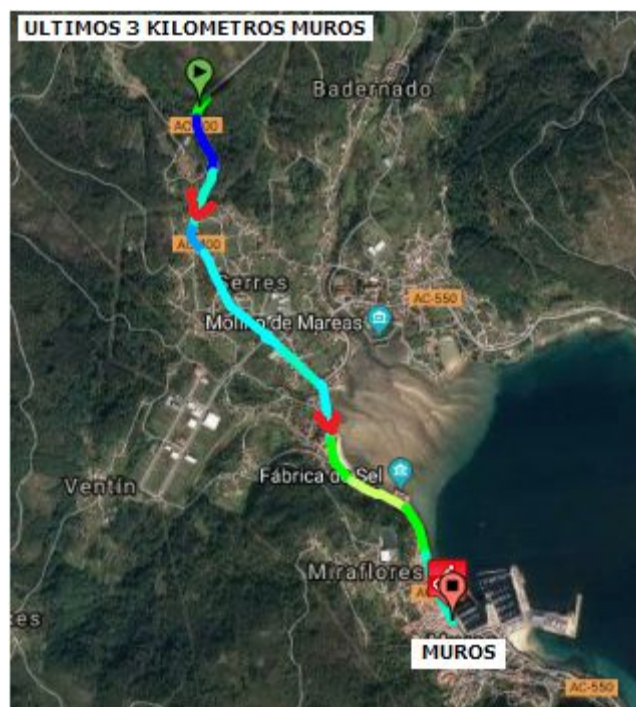
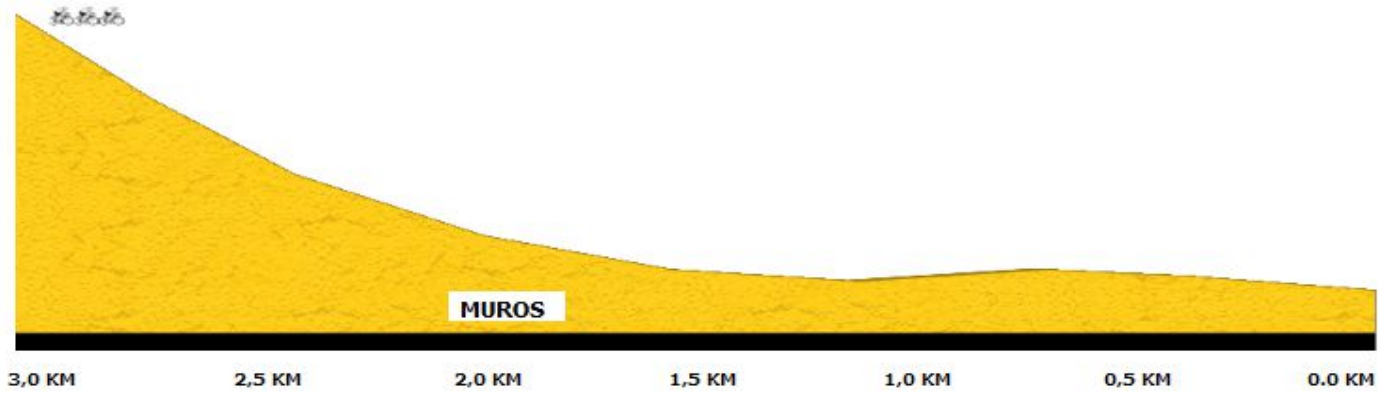
### PLANO RECORRIDO



# XVIII VOLTA A PROVINCIA DA CORUÑA

## 2ª ETAPA MUROS-MUROS

### ULTIMOS TRES KILÓMETROS



# XVIII VOLTA A PROVINCIA DA CORUÑA

## 2ª ETAPA MUROS-MUROS

### ZONA SALIDA LLEGADA

