

48 Oroitzarrea / Memorial VALENCIAGA

ERREPIDEKO ESPAINAKO KOPA LASTERKETA. ELITE eta SUB-23 (1.12.1)
COPA ESPAÑA DE CICLISMO. ÉLITE y SUB-23 (1.12.1)

Apirila / Abril

7

9:00
Untzaga Plaza



2019



SARI NAGUSIA
GRAN PREMIO



EIBARKO UDALA
AYUNTAMIENTO DE EIBAR




































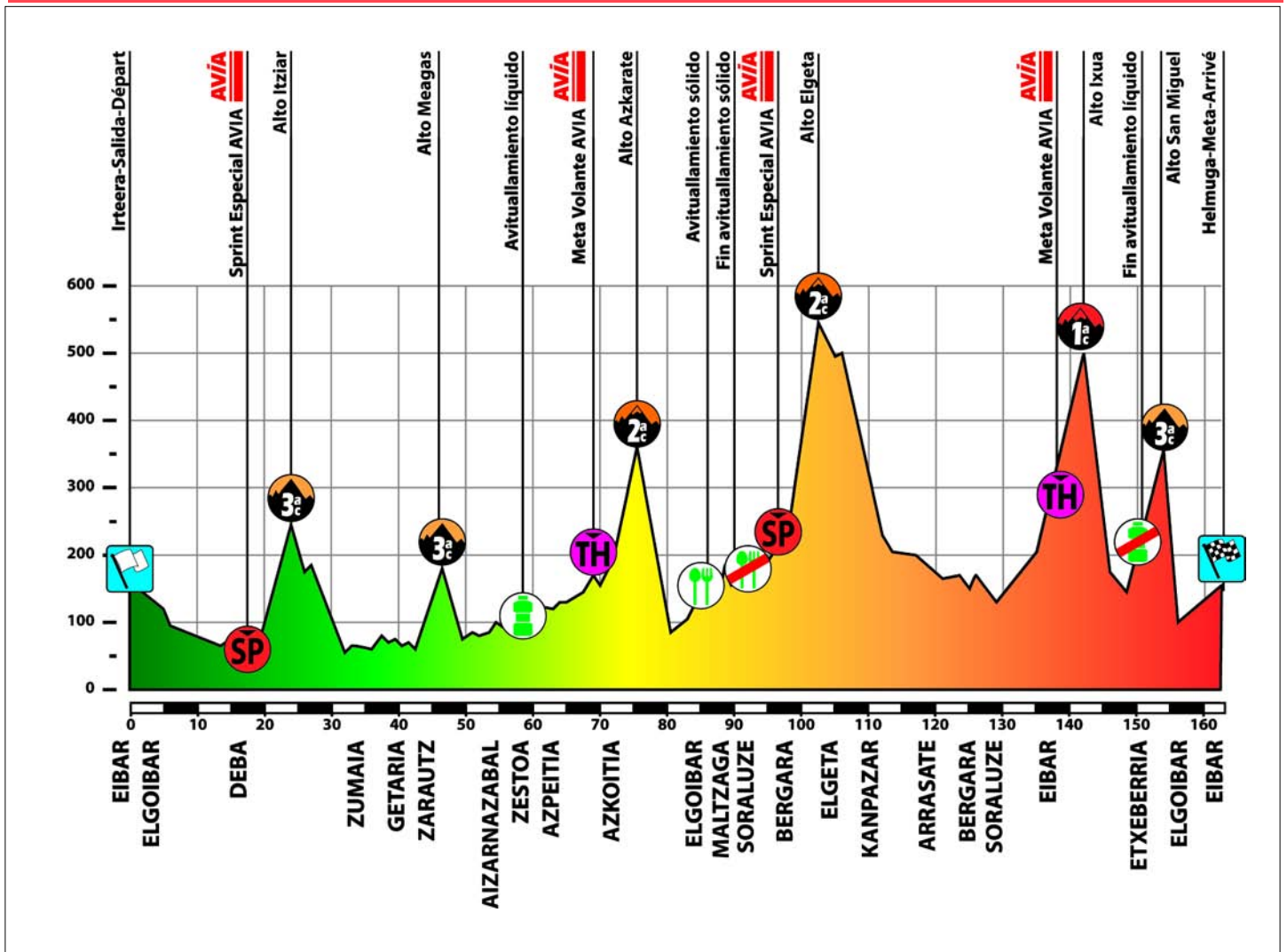
EIBARKO TXIRRINDULARI ELKARTEA
1926an sortutako Elkarte
Club fundado en 1926



MEMORIAL VALENCIAGA 2018

IBILBIDEA / RECORRIDO

ANOTACIONES DE INTERÉS	KMS RECORRIDOS	KMS, A RECORRER	ITINERARIO	FRANJA HORARIA PROBABLE 38 km/h 40 km/h	ANOTACIONES DE INTERÉS	KMS RECORRIDOS	KMS, A RECORRER	ITINERARIO	FRANJA HORARIA PROBABLE 38 km/h 40 km/h
	0,0	167,5	EIBAR - Plaza de Untzaga. Salida neutralizada - Urbano.....	9:009:00				Sprint Especial AVIA 	11:3111:23
	0,0	167,5	EIBAR - AZITAIN - Salida oficial - N-634 SALIDA-IRTEERA-DÉPART.....	9:009:00		98,9	68,6	BERGARA - Cruce derecha	11:3611:28
	0,3	167,2	AZITAIN - Incorporación a la N-634 Rotonda	9:009:00		102,2	65,3	UBERA - GI-2632 Comienza puerto.....	11:4111:33
	1,5	166,0	MALTZAGA Túnel iluminado y rotonda.....	9:029:02		105,6	61,9	ALTO DE ELGETA - 2ª Categoría Premio Montaña	11:4611:38
	4,7	162,8	ELGOIBAR - Rotonda	9:079:07		105,8	61,7	ELGETA - Rotonda izquierda	11:4611:38
	8,4	159,1	ALTZOLA	9:139:12		111,7	55,8	KANPAZAR Cruce izquierda - N-636.....	11:5511:47
	10,9	156,6	MENDARO - Rotonda	9:179:15		117,5	50,0	ARRASATE - Rotonda izquierda.....	12:0411:56
	18,4	149,1	DEBA - Rotonda Sprint Especial AVIA 	9:299:27		119,0	48,5	ELORREGI AUZOA - GI-627 Rotonda izquierda	12:0611:58
	23,9	143,6	ALTO DE ITZIAR - 3ª Categoría Premio Montaña.....	9:379:35		125,8	41,7	BERGARA	12:1812:08
	31,7	135,8	TXIKIERDI	9:509:47		129,6	37,9	OSINTXU - Variante	12:2412:14
	35,0	132,5	ZUMAIA - Variante	9:559:52		130,8	36,7	SORALUZE - Variante	12:2612:16
	41,4	126,1	GETARIA	10:0510:02		135,3	32,2	MALTZAGA - N-634 Rotonda izquierda y túnel iluminado	12:3312:22
	45,0	122,5	ZARAUZ - Cruce derecha Comienza puerto.....	10:1110:07		138,7	28,8	EIBAR - Incorporación urbana.....	12:3912:28
	48,9	118,6	ALTO DE MEAGAS - 3ª Categoría - GI-2633 Premio Montaña.....	10:1710:13		139,0	28,5	EIBAR - AZITAIN Meta Volante AVIA 	12:3912:28
	54,6	112,9	AIZARNAZABAL - GI-2633	10:2610:21		139,8	27,7	EIBAR - Cruce izquierda	12:4012:29
	58,9	108,6	ZESTOA - GI-631 - Comienzo avituallamiento desde vehiculo.....	10:3310:28		139,8	27,7	EIBAR - Cruce derecha Comienza puerto.....	12:4112:30
	62,1	105,4	AZPEITIA - Rotonda - GI-2634.....	10:3810:33		143,4	24,1	ALTO DE IXUA - 1ª Categoría Premio Montaña.....	12:4612:35
	68,6	98,9	LOIOLA - Meta Volante AVIA 	10:5110:45		151,0	16,5	ETXEBARRIA - BI-2636 - Cruce derecha Fin avituallamiento líquido	12:5812:46
	72,7	94,8	AZKOITIA - Rotonda - Por variante .	10:5410:49		151,4	16,1	ETXEBARRIA - Comienza puerto ...	12:5912:47
	73,2	94,3	AZKOITIA - Rotonda izquierda	10:5510:49		155,3	12,2	ALTO DE SAN MIGUEL - 3ª Categoría Premio Montaña.....	13:0512:52
	74,8	92,7	AZKOITIA - Cruce izquierda Comienza puerto	10:5810:52		163,4	4,1	ELGOIBAR Rotonda derecha - N-634	13:1813:05
	78,2	89,3	ALTO DE AZKARATE - 2ª categoría - GI-3210 Premio Montaña	11:0310:57		166,0	1,5	EIBAR - AZITAIN - Cruce izquierda...	13:2213:09
	84,0	83,5	SAN ANTOLIN Rotonda izquierda - N-634.....	11:1211:06		167,5	0,0	EIBAR - Toribio Etxebarria META-HELMUGA-ARRIVÉ	13:2413:11
	86,1	81,4	ELGOIBAR - SIGMA Comienza avituallamiento	11:1511:09					
	89,5	78,0	MALTZAGA - Rotonda izquierda Fin avituallamiento	11:2111:14					
	93,2	74,3	SORALUZE - Variante- GI-627.....	11:2711:19					
	95,7	71,8	OSINTXU - Variante						





AVIA. Donde nos necesites, ahí estamos.

www.aviaenergias.es

Cuando quieras repostar en una estación de servicio que te llena de ventajas, cuenta con **AVIA**. Y si buscas un distribuidor de gasóleo a domicilio, también.



PATROCINADOR OFICIAL
DEL CLUB CICLISTA EIBARRÉS



GRAFIKOA / GRÁFICO
Ibilgaiuaren kokapena Irteeran
Colocación de los vehículos en la salida

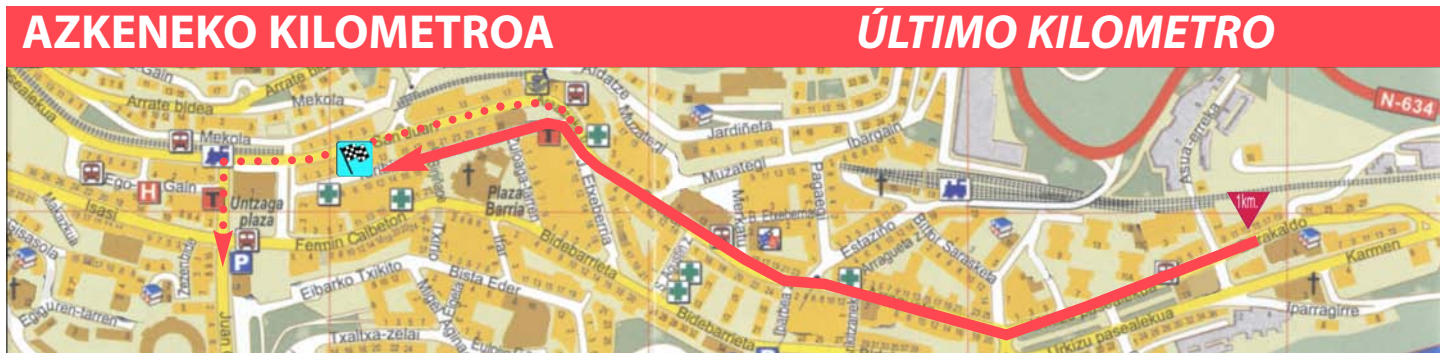
BULEGO IRAUNKORRA
OFICINA DE ACREDITACIONES
PERMANENTE
 Tokia / Lugar
EIBARKO UDALETXEA



GRAFIKOA / GRÁFICO
Ibilgaiuaren kokapena Helmugan
Colocación de los vehículos en la llegada

DUCHAS
 Tokia / Lugar
IPURUA
Kiroldegia / Polideportivo
KONTROL MEDIKOA-CONTROL MÉDICO
 Tokia / Lugar
UNTZAGA PLAZA

- | | | | | |
|-----------------------------|-----------------------|-------------------------|-------------------------|-------------------------|
| Salida | Coches equipos | Coches oficiales | Transmisiones | |
| Control firmas | Ertzaintza | Podium | Meta | AUTO OFIZIALAK |
| Control médico | Jurado técnico | Prensa | Último kilómetro | COCHES OFICIALES |
| Asistencia sanitaria | Motos enlace | Sanitarios | | |



3 km HELMUGARA

3 eta 2 kilometroen artean, N-634 errepidetik igaroko da, errepide zabala aipatzeko arriskurik gabe.

2 km HELMUGARA

Biribilgunea zeharkatu eta hirigunera sarrera "KONTUZ BADENA".

1.900 m. HELMUGARA

Errailen artean erdibitzailea eta zebrabide konkorduna (zirkulazio norantza bikoitzeko kaletik jarraituko du).

1.200 m. HELMUGARA

Eskuinera desbideratzea (Erdibitzailea ezkerrean utziz) zirkulazio norantza bakarreko kalean sartzen gara.

AZKENEKO KILOMETROA

800 m HELMUGARA 100 metroko aldapa txiki bat hasten da, kale estu batetik eta jarraian ibilbidea zuzena izango da.

175 m. HELMUGARA Kurba bikoitza, eskuinera lehengo eta ezkerrean gero, helmugara ezkerretara kale estu batera sartuz.

150 m HELMUGARA HELMUGAKO ZUZENA

3 km. a META

Del kilómetro 3 al 2, se circula por la N-634, carretera amplia y sin riesgo alguno.

2 km. a META

Rotonda e incorporación al casco urbano, "OJO BADENES ELEVADOS".

1.900 m. a META

Mediana de separación de carriles y badén elevado (Calle de doble sentido de circulación).

1.200 m. a META

Desvío a la derecha (Mediana de separación de carriles) entramos en calle de único sentido de circulación.

ÚLTIMO KILOMETRO

800 m. a META Comienza leve repecho de unos 100 m. por calle estrecha, siguiendo por calle de sentido único sin curvas.

175 m. a META Doble curva derecha-izquierda y desvío a la izquierda entrando en calle estrecha y recta de meta.

150 m. a META - RECTA FINAL META



ŠKODA
SIMPLY CLEVER

CONDUCE TU ESPÍRITU DEPORTIVO



Consumo combinado gama ŠKODA KODIAQ: [5,0-7,4] l/100 km.

Emisiones de CO₂ gama ŠKODA KODIAQ: [131-170] g/km. 