

21 septiembre 2018

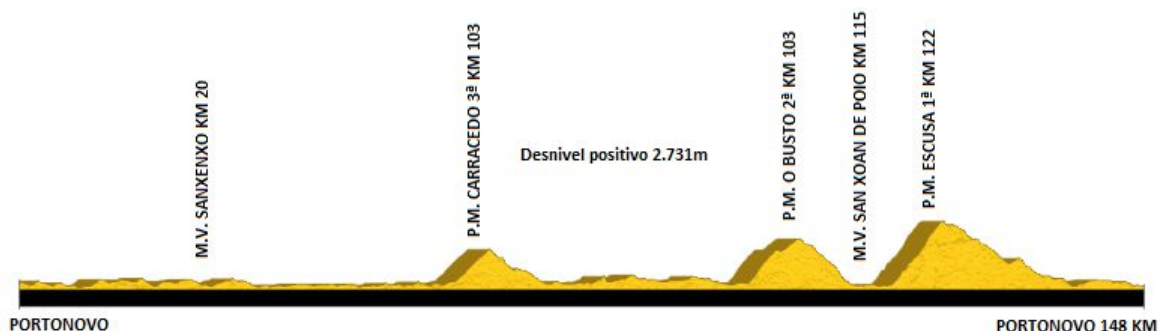
Control de Firmas; 12:15 a 12:45

LOCALIDAD	RECORRIDO	Kms	Resta	Alt.	38 Km/h	42 Km/h
SANXENXO	SALIDA Giro derecha dirección O Grove por PO-308 KM O comienzo Canelas	0	148	10	13:00	13:00
A LANZADA	Rotonda a Revolta giro derecha dirección Cambados por PO-550	9	139	10	13:14	13:13
VILALONGA	Rotonda giro derecha dirección Sanxenxo. Por PO-504	13	135	33	13:21	13:19
GONDARIÑO	Giro derecha dirección Portonovo por EP-9206. PRECAUCION limitadores de velocidad	15	133	15	13:24	13:21
PORTONOVO	PRECAUCION. Giro izquierda rotonda, dirección Pontevedra por PO-308	18	130	10	13:28	13:26
SANXENXO	Rotonda de estación autobuses giro izquierda dirección Vilalonga a 400 metros rotonda ligero izquierda por PO-504 META VOLANTE	20	128	20	13:32	13:29
VILALONGA	Rotonda, giro derecha dirección Cambados por PO-550	24,4	123,6	33	13:38	13:34
DENA	PRECAUCION isletas. Recto dirección Cambados PO-550	26	122	35	13:41	13:37
CAMBADOS	Avd. Galicia, Rotonda Recto Rúa Ribera de Fefiñas, Rotonda derecha Avd. Pombal, derecha Avd Coruña, izquierda Avd. Vilagarcía. Por PO-549	34	113	10	13:54	13:49
VILAGARCIA	Primera Rotonda izquierda Rúa Pablo Picasso. Rotonda derecha Rúa Valle Inclán, Avd. da Mariña Rotonda izquierda Avd. Rosalía de Castros dirección Carril. Por PO-548	45	103	10	14:11	14:04
CARRIL	Dirección Catoira por PO-548	48	100	10	14:16	14:09
CATOIRA	Primera rotonda recto, segunda rotonda derecha dirección Santiago por Po-548. En punto kilométrico 8, giro derecha y a 100 metros derecha dirección Caldas de Reis por EP-8001. COMIENZA PUERTO	57	91	20	14:30	14:21
CARRACEDO	PREMIO DE MONTAÑA 3ª. Recto dirección Caldas por EP-8001 enlazar con N-550	62	86	290	14:38	14:29
CALDAS DE REIS	Rúa San Roque, Avd. Dolores Mosquera. Recto dirección Pontevedra por N-550	71	77	25	14:52	14:41
BARRO	Punto kilométrico 106,100 de la N-550, giro derecha dirección Valiñas por EP-9407	78	70	39	15:03	14:51
A GOULLA	PRECAUCION. Giro izquierda dirección Pontevedra por PO-531	85	63	20	15:14	15:01
MOSTEIRO	PRECAUCION. Giro derecha dirección Mosteiro por EP-9401	86,4	61,6	23	15:16	15:03
MOSTEIRO	Rotonda giro derecha dirección Cambados por PO-300	87,4	60,6	25	15:18	15:05
LEIRO	Rotonda del vino. Recto dirección Ribadumia por EP-9305	91	57	20	15:24	15:10
BARRANTES	Avd. Ribadumia giro izquierda. Rosalía de Castro dirección Armenteira. Por EP-9402	95,1	52,9	15	15:30	15:16
A GANDARA	PRECAUCION. Giro derecha dirección Armenteira por EP-9507. A 150 metros rotonda recto COMIENZA PUERTO	96	52	15	15:32	15:18
ALTO O BUSTO	PREMIO DE MONTAÑA 2ª. Recto dirección Samieira por EP-9214	103	45	355	15:43	15:27
A BOUZA	PRECAUCION. Rotonda giro izquierda a Samieira por PO-303	107	41	165	15:49	15:33
SAMIEIRA	PRECAUCION. Giro izquierda dirección Pontevedra por PO-308	110	38	10	15:54	15:37
SAN XOAN DE POIO	Rotonda izquierda dirección Vilagarcía Por PO-335. A 700 metros giro izquierda dirección a Escusa Por la PO-0606 META VOLANTE	115	33	15	16:02	15:44
A ESCUSA	Pasar grupo de casas giro izquierda dirección O Busto	121	27	460	16:11	15:53
ALTO ESCUSA	PREMIO DE MONTAÑA 1ª recto dirección O Busto por	122	26	479	16:13	15:55
O BUSTO	Rotonda, giro izquierda dirección Samieira por EP-9214	126	22	355	16:19	16:00
A BOUZA	PRECAUCION. Giro derecha dirección Meaño por PO-303	130	18	165	16:25	16:06
MEAÑO	Izquierda Desidezio Doval, dirección Dena por EP-9303	135,5	12,5	70	16:33	16:13
DENA	PRECAUCION giro izquierda dirección O grove por N-550	138	10	35	16:38	16:17
VILALONGA	Rotonda Giro izquierda dirección Sanxenxo por Po-504	140,1	7,9	33	16:41	16:20
GANDARIÑO	Giro derecha dirección Portonovo por EP-9206. PRECAUCION limitadores de velocidad	142,5	5,5	15	16:44	16:24
PORTONOVO	PRECAUCION. Giro izquierda rotonda, dirección Pontevedra por PO-308	146	2	10	17:00	16:33
SANXENXO	Rotonda Estación Bus, recto por Rúa Progreso derecha entramos en Rúa de Madrid	147	1	20	17:01	16:34
SANXENXO	Paseo playa de Silgar META	148	0	10	17:02	16:36

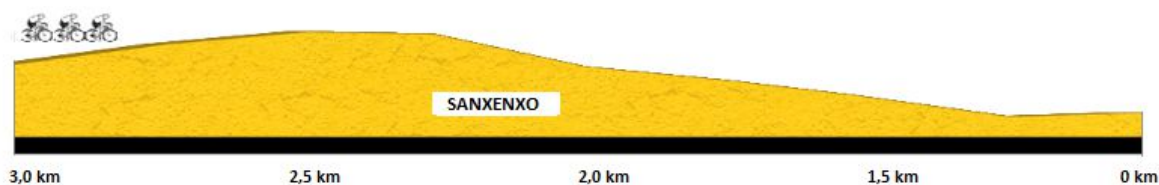
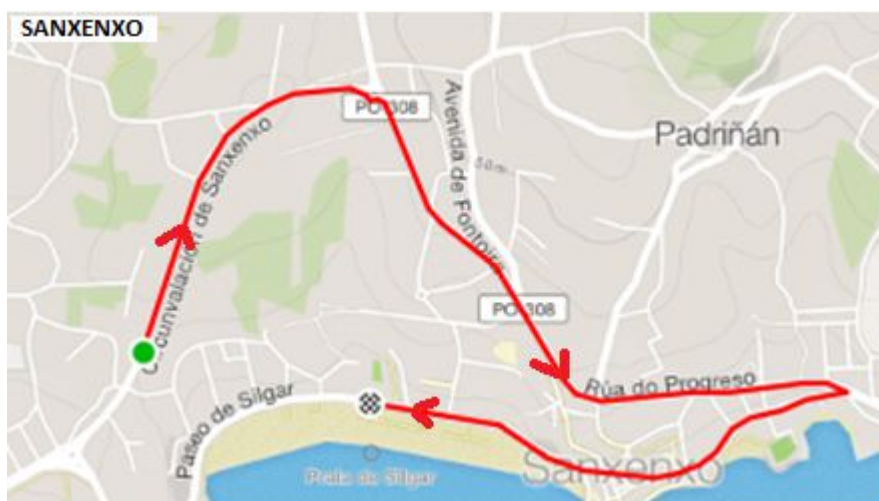
PLANO AEREO RECORRIDO



GRAFICA RECORRIDO



ULTIMOS TRES KILOMETROS



ZONA SALIDA - LLEGADA

