



# ALICANTE

I N T E R I O R

**22.23.24**  
**MAYO**  
**2026**



DIPUTACIÓN  
DE ALICANTE



Costa  
Blanca<sup>™</sup>  
ALICANTE · SPAIN



# ALICANTE INTERIOR



**Challenge Alicante Interior 2026**

Guía Técnica: **Cycling Map**

Fotografía: **Javier Ferrer, Samuel Santarromana**



# 2025 EDICIÓN

## RESULTADOS

### CLASIFICACIÓN GENERAL

1. **Marc Rubirola** (Caja Rural-Alea)
2. **Miguel Moya** (High Level-Gsport)
3. **Nil Aguilera** (Caja Rural-Alea)

### CLASIFICACIÓN MONTAÑA

1. **Miguel Moya** (High Level-Gsport)

### CLASIFICACIÓN SPRINTS

1. **Oscar García** (Equipo Cortizo)

### CLASIFICACIÓN JÓVENES

1. **Oscar García** (Equipo Cortizo)

### CLASIFICACIÓN REGULARIDAD

1. **Marc Rubirola** (Caja Rural-Alea)

### CLASIFICACIÓN EQUIPOS

Caja Rural-Alea

### ETAPA 1

Castalla - Ermita Sant Antoni

**Marc Rubirola** (Caja Rural-Alea)

### ETAPA 2

Relleu - Relleu

**Llibert Sendros** (ControlPack)

### ETAPA 3

El Campello - El Campello

**Ellande Larronde** (Caja Rural-Alea)

## PALMARÉS

### 2024

Tomas Miralles (ESP)

### 2023

Tom Martin (GBR)

### 2022

Tomas Miralles (ESP)

## PERSONAL ORGANIZACIÓN

**Director de Organización**  
Raúl Rico (+34 671 752 527)

**Director Técnico**  
Raúl Cerdá

**Responsable de Llegada**  
Andrés Pascual

**Responsable Señalización**  
Miguel Sanz

**Oficina Permanente y protocolo**  
Álvaro Berbegal

**Responsable de prensa**  
Álvaro García

**Redes Sociales**  
Ciclismo El Pelotón

**Speaker**  
Álvaro García

**Señalización**  
Safe Cycling

**Fotografía**  
El Castellet Produccions

**Vídeo**  
Moises Aguilera

**Radio Vuelta**  
Celia López

**Moto Info**  
Paco Pla

**Coordinador Motos Enlace**  
Alfonso Enri

**Vehículos Oficiales**

**Ambulancias**  
Ambulancias DYA

**Infraestructura y montajes**  
AM Sonido

## JURADO TÉCNICO

**Presidente Jurado Técnico**  
José Pascual Pitarch

**Adjunto**  
Vicente Verdú Verdú  
Chantal Verdú Amorós

**Juez de Llegada**  
Regino Almendros Vidal

**Comisario Moto**  
Manuel Muñoz Gambin  
Juan Gómiz Martínez

**Arrastre Clasificaciones**  
Vicente Picó

# MAILLOTS LÍDER



## MAILLOT AZUL

**Clasificación  
General**

Patrocinado por:  
**Diputación de Alicante /  
Costa Blanca**



## MAILLOT ROJO

**Clasificación  
Montaña**

Patrocinado por:  
**Safe Cycling**



## MAILLOT VERDE

**Clasificación  
Sprints Intermedios**

Patrocinado por:  
**Brocar**



## MAILLOT BLANCOAZUL

**Clasificación  
Jóvenes**

Patrocinado por:  
**9 Oliveres**

## GANADOR ETAPA

Patrocinado por:  
**JS Trofeos**

## PREMIO COMBATIVIDAD

Patrocinado por:  
**9 Oliveres**

# PROGRAMA DE CARRERA

**Jueves, 21 de Mayo**  
**CASTALLA**

## PRESENTACION

**AUDITORIO MUNICIPAL DE CASTALLA - C.Oscar Esplá, 1**  
19:00h Presentación Oficial  
20:00h Vino de honor

**Viernes, 22 de Mayo**  
**CASTALLA / MURO D'ALCOI**

## ETAPA 1

### ETAPA 1 - SALIDA

**AUDITORIO MUNICIPAL DE CASTALLA - C.Oscar Esplá, 1**  
10:00h-12:00h Inscripción y confirmación de participantes  
12:00h Recogida emisoras  
**12:00h Reunion de directores**  
12:30h-13:25h Presentacion de equipos y control de firmas  
12:30h Reunion de seguridad  
**C. REYES CATÓLICOS**  
13:25h Llamada corredores  
13:30h Salida Neutralizada  
**CV-815**  
13:33h Salida Lanzada (Km0)

### ETAPA 1 - LLEGADA

15:00h **CENTRE CULTURAL EL TEULAR**  
**Oficina Permanente Llegada**  
**PASSEIG DEL COMTAT - Cocentaina**  
17:00h **Meta**  
**CENTRE CULTURAL "EL TEULAR"**  
17:30h **Podium**

**SÁBADO, 23 de Mayo**  
**QUATRETONDETA / QUATRETONDETA**

## ETAPA 2

### ETAPA 2

**AYUNTAMIENTO DE QUATRETONDETA - C.Trinquet**  
10:00h Apertura oficina permanente  
**POLIDEPORTIVO MUNICIPAL**  
12:00h **Control de firmas**  
**AV. PAÍS VALENCIÁ**  
12:55h Llamada corredores  
13:00h Salida neutralizada  
**CV-710**  
13:11h Salida lanzada (Km0)

**AYUNTAMIENTO DE QUATRETONDETA - C.Trinquet**  
17:00h Oficina Permanente Llegada  
**AV DEL PAÍS VALENCIA - Quatretondeta**  
17:30h Meta  
**POLIDEPORTIVO MUNICIPAL - Quatretondeta**  
18:00h **Podium**

**Domingo, 24 de Mayo**  
**MURO D'ALCOI / MURO D'ALCOI**

**ETAPA 3**

## ETAPA 3 - SALIDA

- 8:00h **OFICINA DE TURISMO - Muro d'Alcoi**  
Oficina Permanente
- 9:00h Presentacion de equipos y control de firmas  
**PLAZA MATZEM**
- 9:55h **Llamada corredores**
- 10:00h Salida Neutralizada  
**CV-705**
- 10:02h Salida Lanzada (Km0)

## ETAPA 3 - LLEGADA

- 12:00h **OFICINA DE TURISMO - Muro d'Alcoi**  
Oficina Permanente Llegada  
**PLAZA MATZEM**
- 13:30h **Meta**
- 14:00h **Podium**
- 14:00h **Devolucion de emisoras**

# SIMBOLOGÍA



**Salida**



**Zona Avituallamiento**



**Parking Organización**



**Kilómetro 0**



**Zona de residuos**



**Parking Equipos**



**Meta**



**Oficina permanente**



**Parking Guardia Civil**



**Premio Montaña**



**Punto paso obligatorio**



**Parking Motos Enlace**



**Sprint Especial**



**Podium / Contol de firmas**



**Desvío de coches**

**1.000m**

**1 Kilómetro Meta**



**Peligro**



**Giro izquierda**

**2.000m**

**2 Kilómetros Meta**



**Estrechamiento**



**Giro derecha**

**3.000m**

**3 Kilómetros Meta**



**Rotonda giro izquierda**



**Rotonda giro derecha interior**

**4.000m**

**4 Kilómetros Meta**



**Rotonda giro derecha**



**Rotonda giro izquierda interior**

**5.000m**

**5 Kilómetros Meta**



**Rotonda sigue recto**

## ETAPA 1 y 2

### HOSPITAL VISTAHERMOSA

Avenida de Denia 103  
Alicante 03015  
965235106

## ETAPA 3

### HOSPITAL VISTAHERMOSA

Avenida de Denia 103  
Alicante 03015  
965235106

### HOSPITAL HLA SAN CARLOS DE DENIA

Partida Madrigueras Sud 8  
Denia 03700  
965781550

## SEÑALIZACIÓN



DIRECCIÓN DE CARRERA

### KILOMETRAJE OFICIAL



INICIO / FIN AVITUALLAMIENTO



1KM PREMIO MONTAÑA



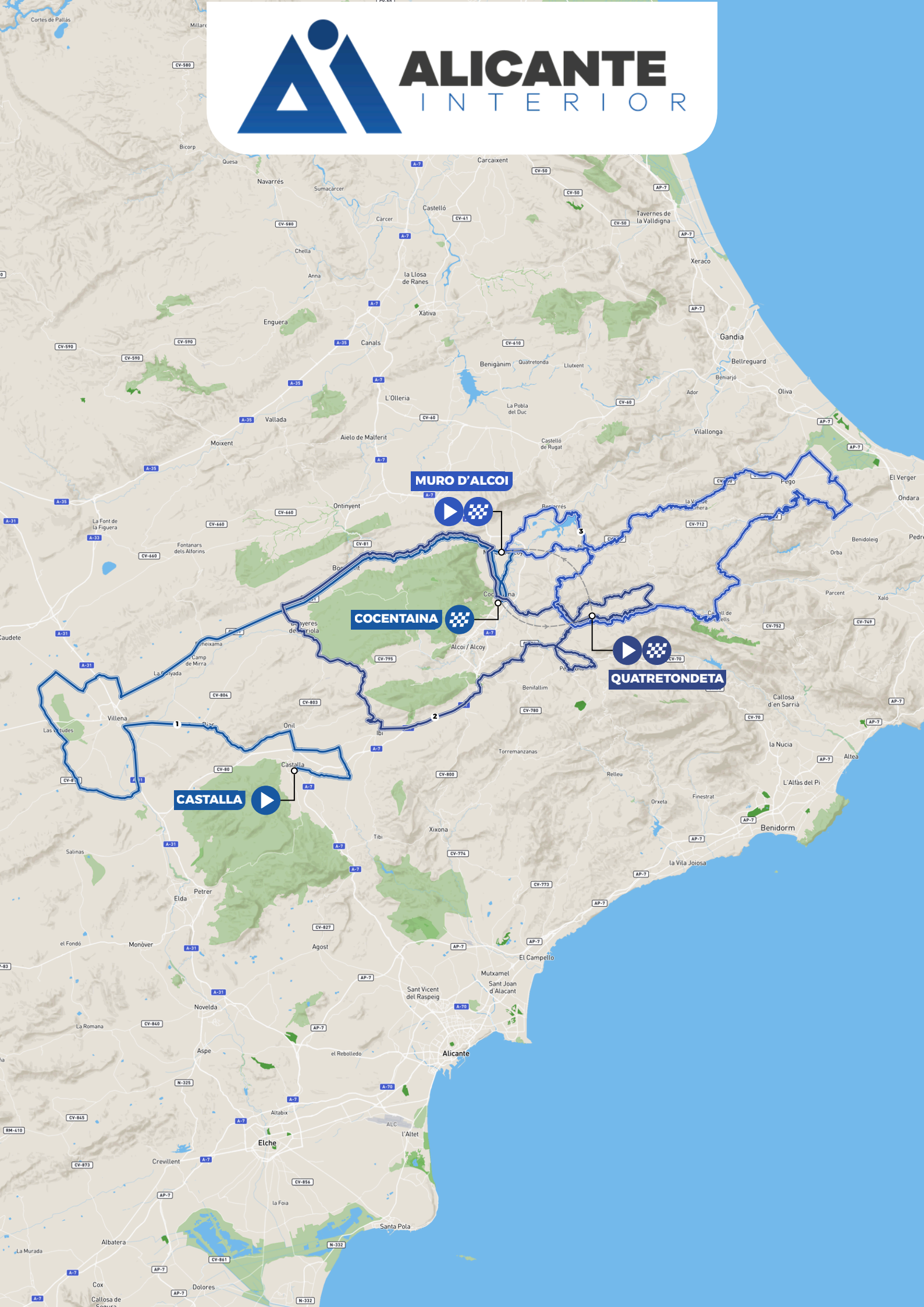
COMIENZA PUERTO



1KM SPRINT ESPECIAL



# ALICANTE INTERIOR



**MURO D'ALCOI**

**COCENTAINA**

**QUATRETONDETA**

**CASTALLA**

**Elche**

**Alicante**



# ETAPAS

22.05.26 > 24.05.26

## CASTALLA > COCENTAINA

01

**Viernes**  
22 de Mayo  
de 2026

**TIPO**

**DISTANCIA**

**DESNIVEL**

**DIFICULTAD**

LLANA

147'7Km

1.282m D+

★ ★ ☆ ☆ ☆

## QUATRETONDETA > QUATRETONDETA

02

**Sábado**  
23 de Mayo  
de 2026

**TIPO**

**DISTANCIA**

**DESNIVEL**

**DIFICULTAD**

MONTAÑA

152'4Km

2.665m D+

★ ★ ★ ★ ☆

## MURO D'ALCOI > MURO D'ALCOI

03

**Domingo**  
24 de Mayo  
de 2026

**TIPO**

**DISTANCIA**

**DESNIVEL**

**DIFICULTAD**

MONTAÑA

136'4Km

2.428m D+

★ ★ ★ ★ ☆

# 01 ETAPA 1



## FECHA

Viernes, 22 de Mayo

## ETAPA

Castalla > Cocentaina

## HORARIOS

### Oficina Permanente

10.00h Castalla / Auditorio Municipal

### Salida Oficial

13.30h Castalla / C.Reyes Católicos

### Salida Real (Km0)

13.33h CV-815

### Meta

16.25h Cocentaina / Passeig del Comtat

### Sprints Intermedios

Onil (km 14,2), Cocentaina (km 119,4)

### Premios de montaña

Port de Biar (3a Cat., km 20'7), Agres (3a Cat., km 105'1)

### Ceremonia Protocolaria

17.00h Cocentaina / Passeig del Comtat

## DISTANCIA

147,7 Km

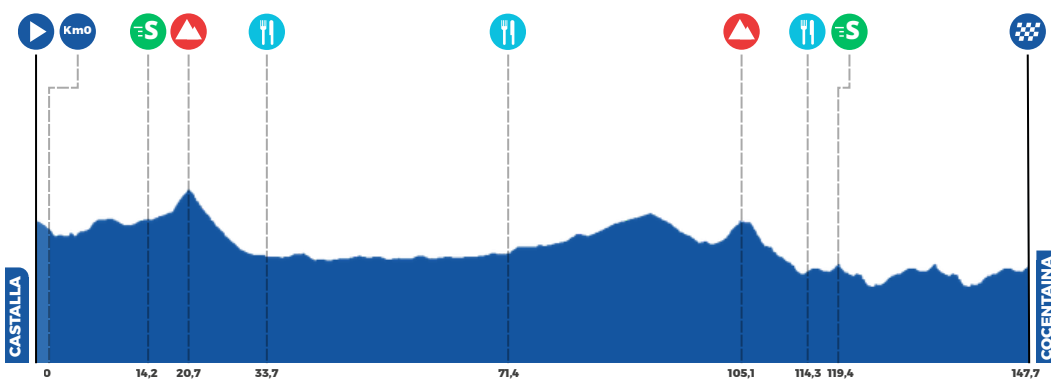
## ALTIMETRÍA

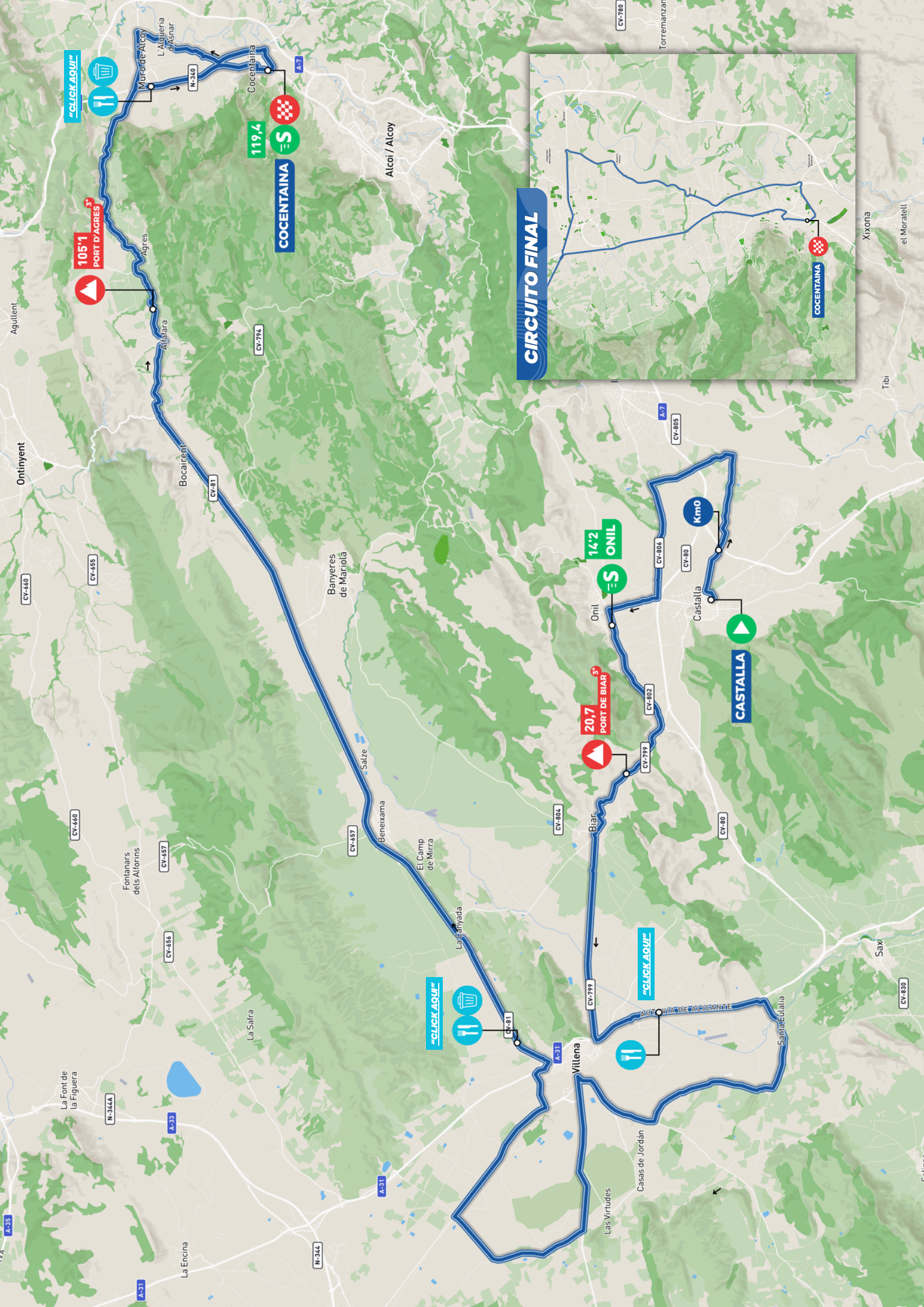
1.282 m D+

## DIFICULTAD

★★★★☆

## GPX ETAPA





# CIRCUITO FINAL

COCENTAINA

CASTALLA

Km0

14,2 ONIL

20,7 PORT DE BIAR

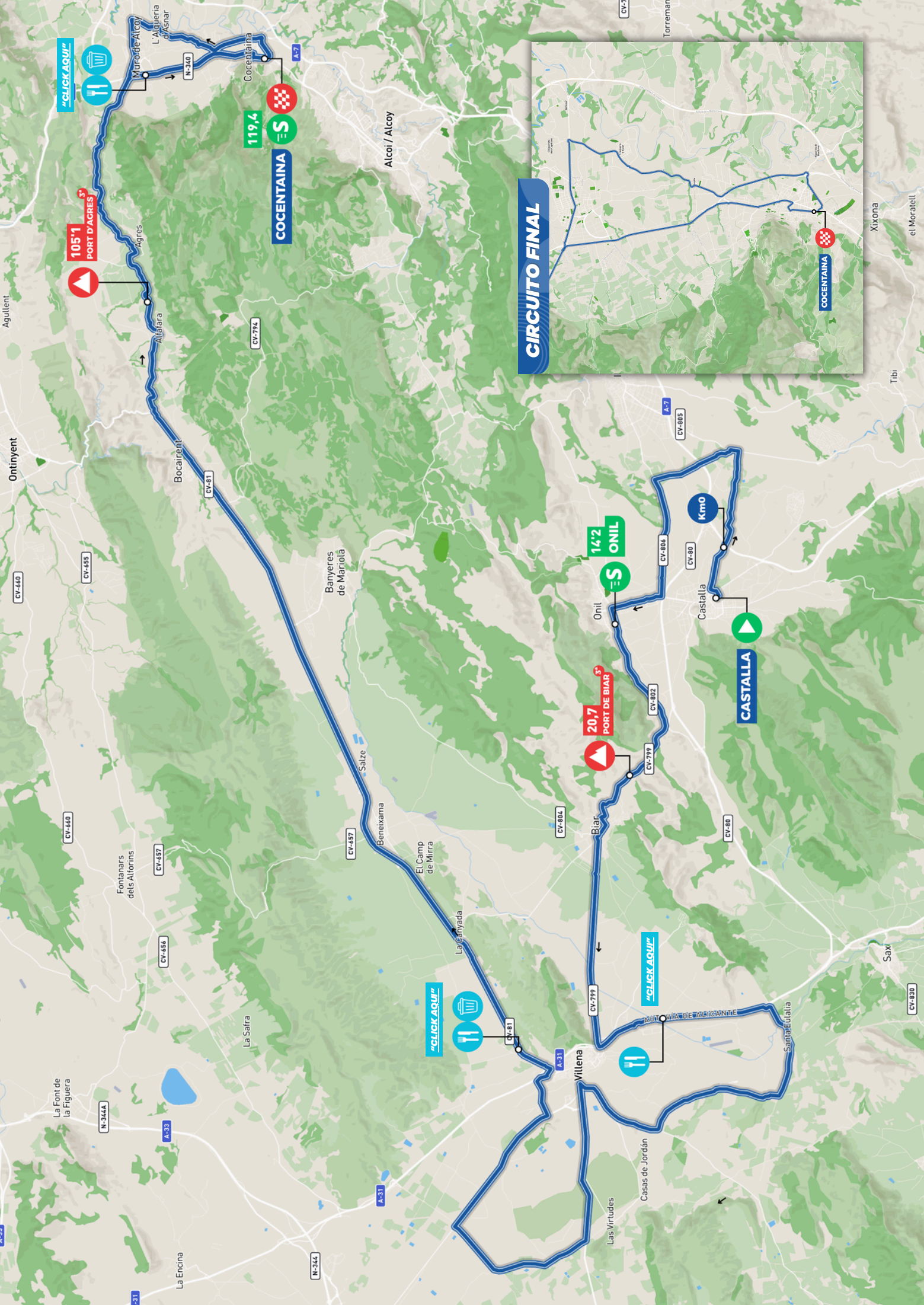
119,4 COCENTAINA

105,1 PORT D'AGRES

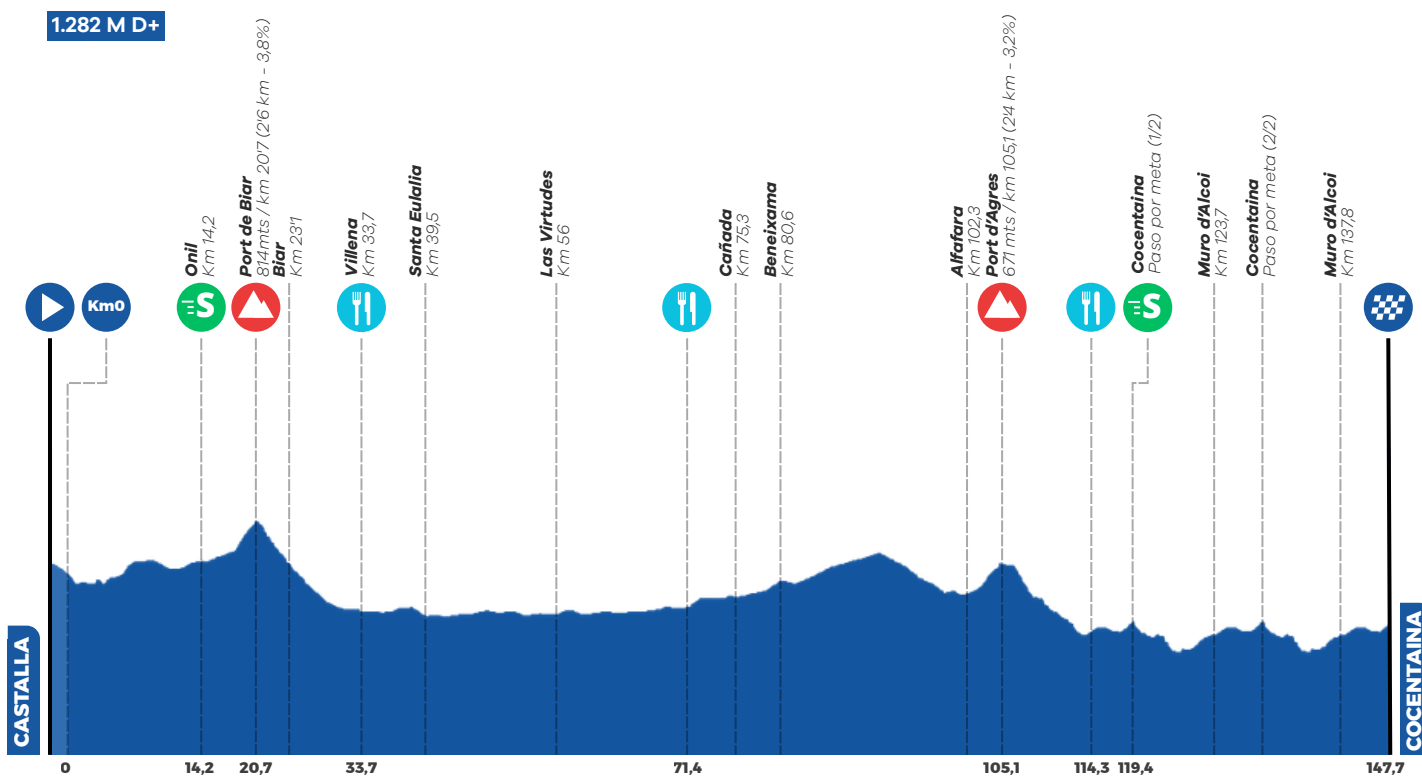
CLICK&GO!

CLICK&GO!

CLICK&GO!



# PERFIL ALTIMETRÍA



## PLANO GENERAL RECORRIDO



## PREMIO MONTAÑA

### Port de Biar

814mts / km 20'7 (2'6 km - 3,8%) / 3a Cat

### Port d'Agres

671 mts / km 105'1 (2'4 km - 3,2%) / 3a Cat

## SPRINT INTERMEDIO

### ONIL

km 14'2

### COCENTAINA

km 119,4

## AVITUALLAMIENTO / ECO

### VILLENA

km 37,3 (solo avituallamiento)

### CAÑADA

km 68,1

### MURO D'ALCOI

km 110,9

# RUTÓMETRO

				HORARIO PREVISTO			
Parcial	Total	a meta		41	43	45	
0,0	-2,2		<b>SALIDA NEUTRALIZADA</b> Auditorio Municipal de Castalla	Casco Urbano	13:30	13:30	13:30
4,3	2,1		Giro izquierda por Ronda Foia Sud dirección CV-815	Casco Urbano	13:30	13:30	13:30
-4,0	-1,9		Rotonda sigue recto dirección CV-816	Casco Urbano	13:30	13:30	13:30
0,2	-1,7		Rotonda giro derecha por CV-816 dirección Barraques	CV-815	13:30	13:30	13:30
0,0	0	147,7	<b>KILOMETRO 0 - CV-816</b>	CV-815	13:32	13:32	13:32
3,7	3,7	144,0	Cruce giro izquierda por CV-805 dirección Tibi	CV-805	13:37	13:37	13:36
0,4	4,1	143,6	Giro izquierda por Camino dirección CV-806	CV-805	13:38	13:37	13:37
0,6	4,7	143,0	Giro derecha dirección CV-806	Camino	13:38	13:38	13:38
1,4	6,1	141,6	Cruce sigue recto por camino dirección CV-806	Camino	13:40	13:40	13:40
1,0	7,1	140,6	Cruce giro izquierda por CV-806 dirección Castalla	CV-806	13:42	13:41	13:41
3,7	10,8	136,9	Rotonda sigue recto por CV-806	CV-806	13:47	13:47	13:46
0,7	11,5	136,2	Rotonda giro derecha por CV-8153 dirección Onil	CV-806	13:48	13:48	13:47
0,2	11,7	136,0	Rotonda sigue recto por CV-8153 dirección Onil	CV-8153	13:49	13:48	13:47
0,4	12,1	135,6	Rotonda sigue recto por CV-8153 dirección Onil	CV-8153	13:49	13:48	13:48
0,6	12,7	135,0	Rotonda sigue recto por CV-8153 dirección Onil	CV-8153	13:50	13:49	13:48
0,7	13,4	134,3	Rotonda giro izquierda por CV-802 dirección Biar	CV-802	13:51	13:50	13:49
0,8	14,2	133,5	Onil - <b>Sprint Especial</b>	CV-802	13:52	13:51	13:50
3,9	18,1	129,6	<b>Comienza Puerto</b>	CV-802	13:58	13:57	13:56
0,2	18,3	129,4	Rotonda giro derecha por CV-799 dirección Biar <b>¡Carril bici lado derecho!</b>	CV-802	13:58	13:57	13:56
2,4	20,7	127,0	<b>PM Biar (3ª Cat)</b>	CV-799	14:02	14:00	13:59
1,7	22,4	125,3	Rotonda sigue recto por CV-799	CV-799	14:04	14:03	14:01
0,7	23,1	124,6	Rotonda sigue por CV-799 <b>¡Precaucion! Isleta central</b>	CV-799	14:05	14:04	14:02
0,4	23,5	124,2	Rotonda sigue por CV-799	CV-799	14:06	14:04	14:03
0,6	24,1	123,6	Rotonda sigue recto por CV-799 dirección Villena	CV-799	14:07	14:05	14:04
1,2	25,3	122,4	Rotonda sigue recto dirección Villena	CV-799	14:09	14:07	14:05
6,5	31,8	115,9	Villena - Rotonda giro izquierda dirección Av. la Losilla	CV-799	14:18	14:16	14:14
0,7	32,5	115,2	Sigue recto por Vía de Servicio	Vía servicio	14:19	14:17	14:15
1,2	33,7	114,0	Rotonda sigue recto por Vía de Servicio	Vía servicio	14:21	14:19	14:16
0,0	33,7	114,0	<b>INICIO AVITUALLAMIENTO</b>	Vía servicio	14:21	14:19	14:16
0,7	34,4	113,3	<b>FIN AVITUALLAMIENTO</b>	Vía servicio	14:22	14:20	14:17
0,7	34,4	113,3	Rotonda sigue recto por Vía de Servicio dirección Santa Eulalia	Vía servicio	14:22	14:20	14:17
4,1	38,5	109,2	Cruce giro derecha dirección Santa Eulalia	Vía servicio	14:28	14:25	14:23
0,8	39,3	108,4	<b>¡PRECAUCION! Paso estrecho</b>	Vía servicio	14:29	14:26	14:24
0,2	39,5	108,2	Santa Eulalia - Giro derecha por camino	Casco Urbano	14:29	14:27	14:24
0,7	40,2	107,5	Sigue recto	Camino	14:30	14:28	14:25
2,0	42,2	105,5	Cruce giro derecha dirección Villena por Cami de la Font Negra	Camino	14:33	14:30	14:28
5,1	47,3	100,4	Cruce giro derecha dirección Villena por CV-813	Camino	14:41	14:38	14:35
3,6	50,9	96,8	Cruce giro izquierda por CV-81 dirección las Virtudes	CV-813	14:46	14:43	14:39
0,9	51,8	95,9	Rotonda sigue recto	CV-81	14:47	14:44	14:41
0,7	52,5	95,2	Rotonda sigue recto	CV-81	14:48	14:45	14:42
4,2	56,7	91,0	Cruce giro derecha por camino	CV-81	14:54	14:51	14:47
3,7	60,4	87,3	Cruce sigue por camino dirección CV-809	Camino	15:00	14:56	14:52
2,1	62,5	85,2	Cruce giro derecha por CV-809 dirección Villena	CV-809	15:03	14:59	14:55
5,4	67,9	79,8	Rotonda giro izquierda por CV-81	CV-81	15:11	15:06	15:02
1,4	69,3	78,4	Rotonda giro derecha por CV-81 dirección Av. Constitución	CV-81	15:13	15:08	15:04
0,4	69,7	78,0	Rotonda segunda salida por Av. de la Paz	Casco Urbano	15:14	15:09	15:04
0,3	70,0	77,7	Rotonda tercera salida por CV-81 dirección Cañada	Casco Urbano	15:14	15:09	15:05
0,3	70,3	77,4	Rotonda sigue recto por CV-81	CV-81	15:14	15:10	15:05
1,0	71,3	76,4	Rotonda sigue recto por CV-81	CV-81	15:16	15:11	15:07
0,0	71,3	76,4	<b>INICIO ZONA ECO</b>	CV-81	15:16	15:11	15:07
0,1	71,4	76,3	<b>INICIO AVITUALLAMIENTO</b>	CV-81	15:16	15:11	15:07
1,0	72,4	75,3	<b>FIN AVITUALLAMIENTO</b>	CV-81	15:17	15:13	15:08

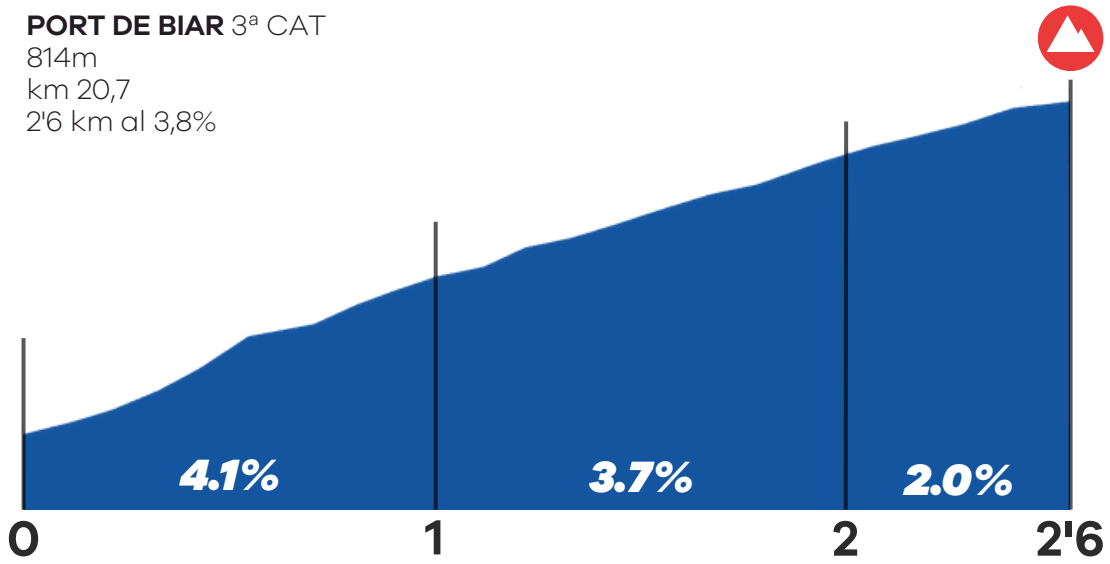
0,2	72,6	75,1	<b>FIN ZONA ECO</b>		CV-81	15:18	15:13	15:08
2,7	75,3	72,4	Cañada - Rotonda sigue recto por CV-81		CV-81	15:22	15:17	15:12
0,6	75,9	71,8	Rotonda sigue recto por CV-81		CV-81	15:23	15:17	15:13
0,4	76,3	71,4	Rotonda sigue recto por CV-81		CV-81	15:23	15:18	15:13
13,2	89,5	58,2	Provincia de Valencia		CV-81	15:42	15:36	15:31
5,5	95,0	52,7	Rotonda sigue recto dirección Bocairent		CV-81	15:51	15:44	15:38
1,0	96,0	51,7	Rotonda sigue recto		CV-81	15:52	15:45	15:40
0,7	96,7	51,0	Rotonda sigue recto dirección Ontinyent		CV-81	15:53	15:46	15:40
2,0	98,7	49,0	Cruce giro derecha por CV-700 dirección Alfafara		CV-81	15:56	15:49	15:43
4,0	102,7	45,0	<b>Comienza Puerto</b>		CV-700	16:02	15:55	15:48
2,4	105,1	42,6	<b>PM Agres (3ª Cat)</b>		CV-700	16:05	15:58	15:52
3,3	108,4	39,3	<b>¡Precaución! Puente estrecho</b>		CV-700	16:10	16:03	15:56
5,5	113,9	33,8	Cruce giro derecha por N-340 dirección Cocentaina		CV-700	16:18	16:10	16:03
3,2	117,1	30,6	Desvío derecha dirección Cocentaina por Avenida de Xàtiva		N-340	16:23	16:15	16:08
0,3	117,4	30,3	Rotonda sigue recto por Avenida de Xàtiva		Casco Urbano	16:23	16:15	16:08
0,6	118,0	29,7	Rotonda sigue recto		Casco Urbano	16:24	16:16	16:09
0,5	118,5	29,2	Rotonda sigue recto		Casco Urbano	16:25	16:17	16:10
0,3	118,8	28,9	Rotonda giro derecha por C/Colón		Casco Urbano	16:25	16:17	16:10
0,1	118,9	28,8	Cruce giro izquierda por Avda Rei Jaume I		Casco Urbano	16:26	16:17	16:10
0,1	119,0	28,7	Cruce giro izquierda por Passeig del Comtat		Casco Urbano	16:26	16:18	16:10
0,4	119,4	28,3	Cocentaina - <b>Meta Volante</b> Paso por meta (1/2)		Casco Urbano	16:26	16:18	16:11
0,1	119,5	28,2	Rotonda sigue recto por C/Music G Pascual		Casco Urbano	16:26	16:18	16:11
0,1	119,6	28,1	Cruce giro izquierda por Ronda Sur		Casco Urbano	16:27	16:18	16:11
0,6	120,2	27,5	Rotonda sigue recto por CV-790		CV-790	16:27	16:19	16:12
0,2	120,4	27,3	Rotonda giro izquierda por N-340 dirección Muro de Alcoy		CV-790	16:28	16:20	16:12
1,8	122,2	25,5	Desvío derecha por CV-703 dirección l'Alqueria d'Asnar		CV-703	16:30	16:22	16:14
0,2	122,4	25,3	Rotonda sigue recto por CV-703		CV-703	16:31	16:22	16:15
1,9	124,3	23,4	Rotonda sigue recto por CV-703 dirección l'Alqueria d'Asnar		CV-703	16:33	16:25	16:17
1,4	125,7	22,0	Rotonda giro izquierda por CV-700 dirección Muro de Alcoi		CV-700	16:35	16:27	16:19
2,3	128,0	19,7	Cruce giro izquierda por N-340 dirección Cocentaina		CV-700	16:39	16:30	16:22
3,3	131,3	16,4	Desvío derecha dirección Cocentaina por Avenida de Xàtiva		N-340	16:44	16:35	16:27
0,3	131,6	16,1	Rotonda sigue recto por Avenida de Xàtiva		Casco Urbano	16:44	16:35	16:27
0,6	132,2	15,5	Rotonda sigue recto		Casco Urbano	16:45	16:36	16:28
0,7	132,9	14,8	Rotonda giro derecha por C/Colón		Casco Urbano	16:46	16:37	16:29
0,1	133,0	14,7	Cruce giro izquierda por Avda Rei Jaume I		Casco Urbano	16:46	16:37	16:29
0,1	133,1	14,6	Cruce giro izquierda por Passeig del Comtat		Casco Urbano	16:46	16:37	16:29
0,4	133,5	14,2	Paso por meta (2/2)		Casco Urbano	16:47	16:38	16:30
0,2	133,7	14,0	Rotonda sigue recto por C/Music G Pascual		Casco Urbano	16:47	16:38	16:30
0,1	133,8	13,9	Cruce giro izquierda por Ronda Sur		Casco Urbano	16:47	16:38	16:30
0,5	134,3	13,4	Rotonda sigue recto por CV-790		CV-790	16:48	16:39	16:31
0,2	134,5	13,2	Rotonda giro izquierda por N-340 dirección Muro de Alcoy		CV-790	16:48	16:39	16:31
1,8	136,3	11,4	Desvío derecha por CV-703 dirección l'Alqueria d'Asnar		CV-703	16:51	16:42	16:33
0,2	136,5	11,2	Rotonda sigue recto por CV-703		CV-703	16:51	16:42	16:34
2,0	138,5	9,2	Rotonda sigue recto por CV-703 dirección l'Alqueria d'Asnar		CV-703	16:54	16:45	16:36
1,3	139,8	7,9	Rotonda giro izquierda por CV-700 dirección Muro de Alcoi		CV-700	16:56	16:47	16:38
2,4	142,2	5,5	Cruce giro izquierda por N-340 dirección Cocentaina		CV-700	17:00	16:50	16:41
3,2	145,4	2,3	Desvío derecha dirección Cocentaina por Avenida de Xàtiva		Casco Urbano	17:04	16:54	16:45
0,1	145,5	2,2	Rotonda sigue recto por Avenida de Xàtiva		Casco Urbano	17:04	16:55	16:46
0,8	146,3	1,4	Rotonda sigue recto		Casco Urbano	17:06	16:56	16:47
0,7	147,0	0,7	Rotonda giro derecha por C/Colón		Casco Urbano	17:07	16:57	16:48
0,1	147,1	0,6	Cruce giro izquierda por Avda Rei Jaume I		Casco Urbano	17:07	16:57	16:48
0,1	147,2	0,5	Cruce giro izquierda por Passeig del Comtat		Casco Urbano	17:07	16:57	16:48
<b>0,5</b>	<b>147,7</b>	<b>0,0</b>	<b>META - Passeig del Comtat</b>		Casco Urbano	<b>17:08</b>	<b>16:58</b>	<b>16:48</b>



## ALTIMETRÍA

### PORT DE BIAR 3ª CAT

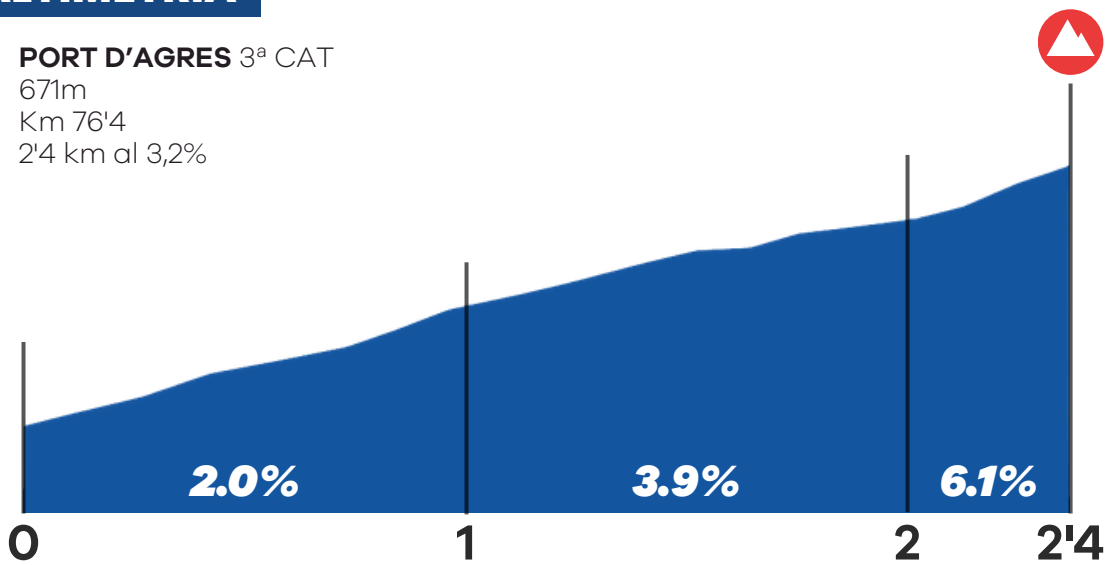
814m  
km 20,7  
2'6 km al 3,8%



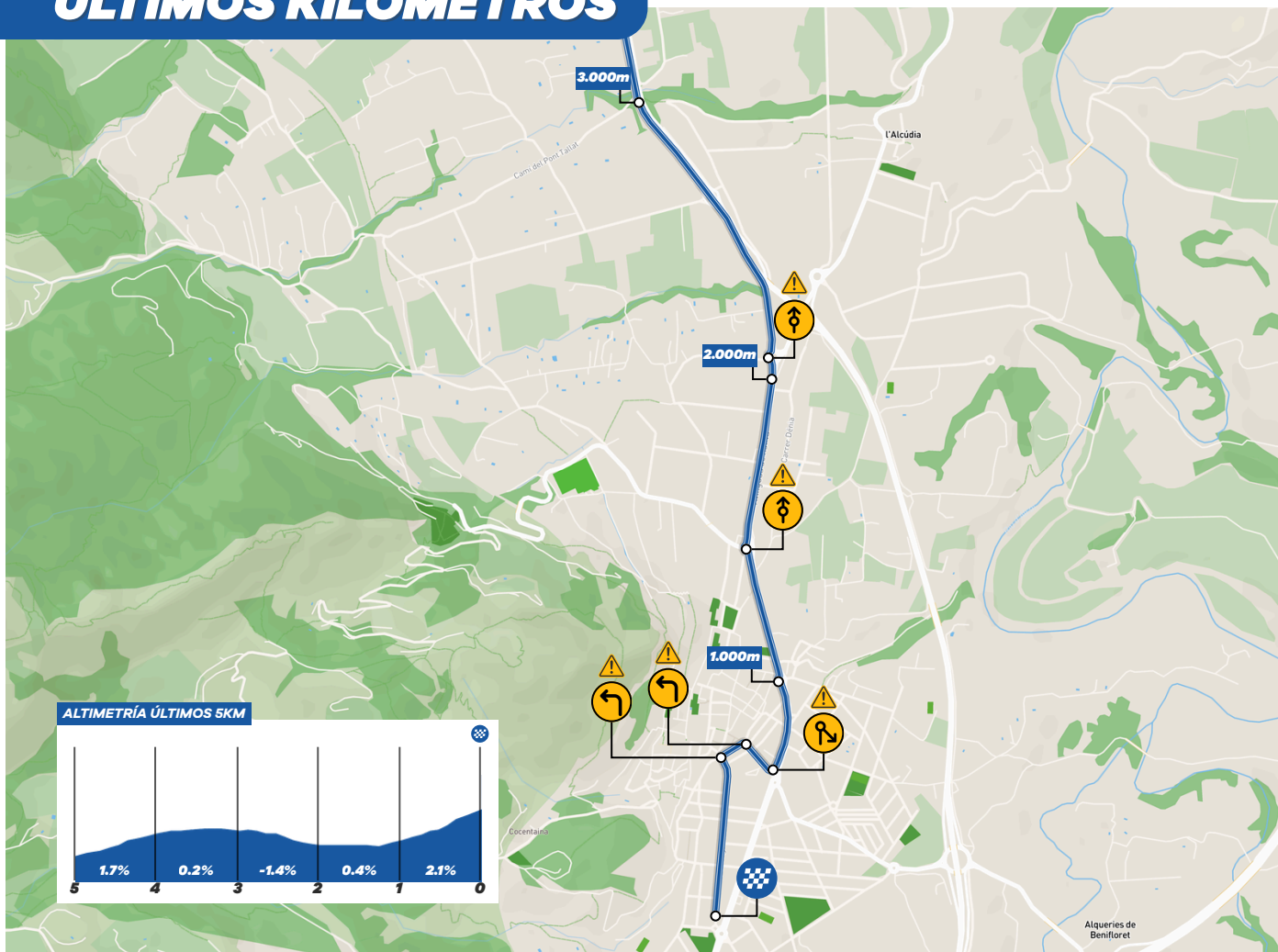
## ALTIMETRÍA

### PORT D'AGRES 3ª CAT

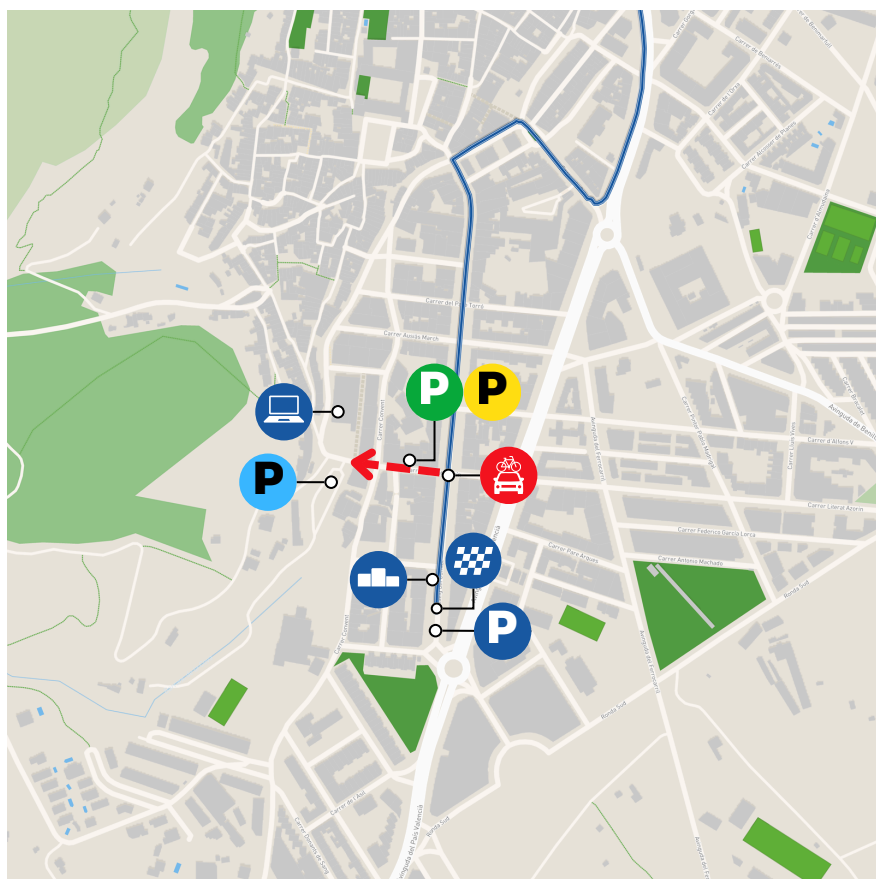
671m  
Km 76'4  
2'4 km al 3,2%



# ÚLTIMOS KILÓMETROS



## MAPA UBICACIONES



-  **Meta**  
Passeig del Comtat
-  **Oficina Permanente**  
Centro Cultural El Teular
-  **Podium**  
Passeig del Comtat
-  **Desvío coches**  
Calle del Literato de Azorin
-  **Parking Organización**  
Passeig del Comtat
-  **Parking Equipos**  
Plaza del Teular
-  **Parking Guardia Civil**  
C/ del Literato Azorin
-  **Parking Motos Enlace**  
C/ del Literato Azorin

# 02 ETAPA 2



## FECHA

Sábado, 23 de Mayo

## ETAPA

Quatretondeta >  
Quatretondeta

## DISTANCIA

152,4 Km

## ALTIMETRÍA

2.665 m D+

## DIFICULTAD

★★★★☆

## GPX ETAPA

## HORARIOS

### Oficina Permanente

10.00h Quatretondeta / Ayuntamiento de Quatretondeta

### Llamada corredores

12.55h Quatretondeta / Avenida del País Valencia

### Salida Oficial

13.00h Quatretondeta / Avenida del País Valencia

### Salida Real (Km0)

13.11h CV-710

### Meta

Desde las 17:00h/ Quatretondeta / Avenida del País Valencia

### Sprints Intermedios

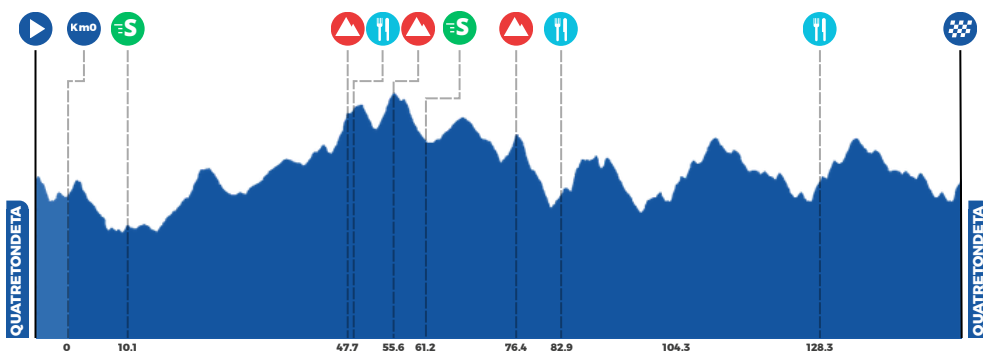
Cocentaina (km 10'1), Ibi (km 61'2)

### Premios de montaña

Banyeres de Mariola (3a Cat, km 47'7), Ermita de Polop (3a Cat, km 55'6), La Serreta (3a Cat, (km 76'4)

### Ceremonia Protocolaria

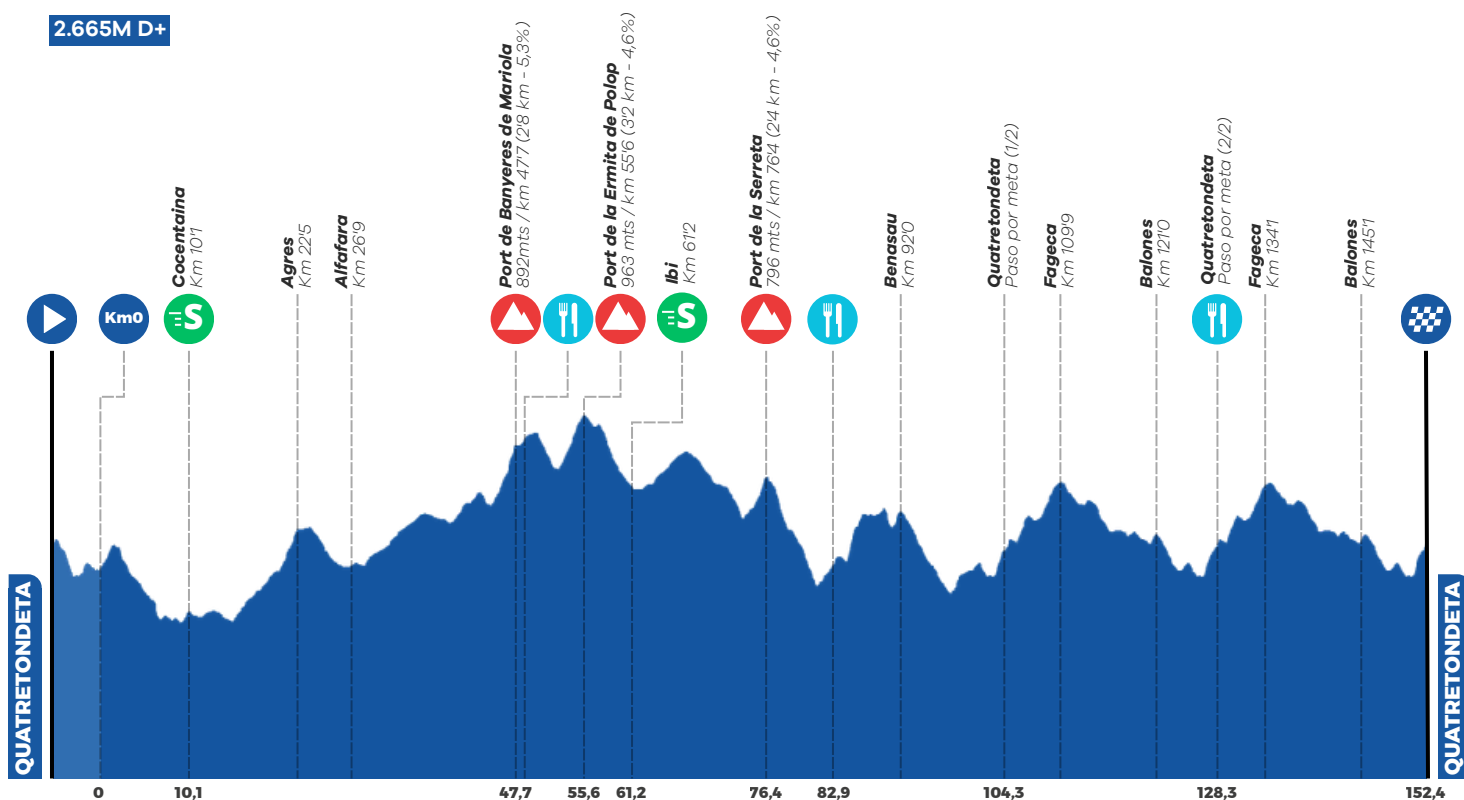
17.30h Quatretondeta / Junto parking equipos



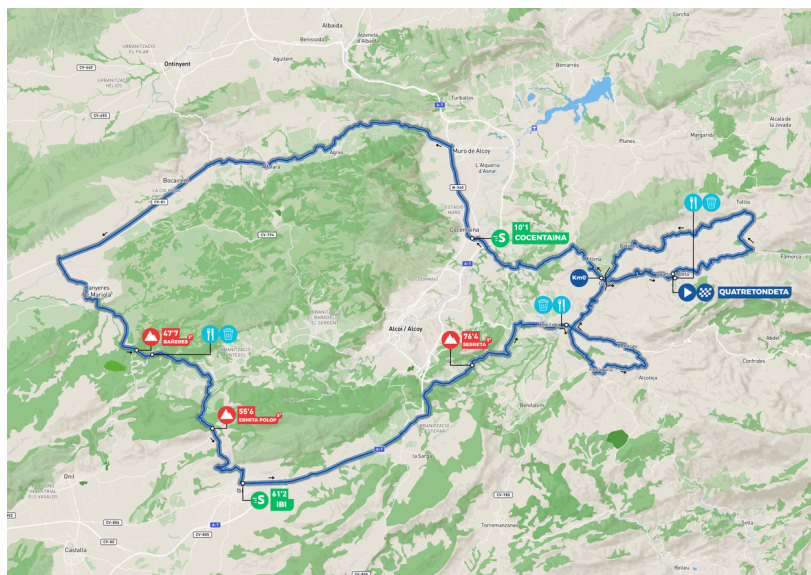


# PERFIL ALTIMETRÍA

2.665M D+



## PLANO GENERAL RECORRIDO



## PREMIO MONTAÑA

### Port de Bañeres de Mariola

892mts / km 47'7 (2'8 km - 5,3%) / 3a Cat

### Port de la Ermita de Polop

963 mts / km 55'6 (3'2 km - 4,6%) / 3a Cat

### Port de la Serreta

796 mts / km 76'4 (2'4 km - 4,6%) / 3a Cat

## SPRINT INTERMEDIO

### COCENTAINA

km 10'1

### IBI

km 61'2

## AVITUALLAMIENTO / ECO

### BANYERES

km 47,7

### PENÁGUILA

km 82,8

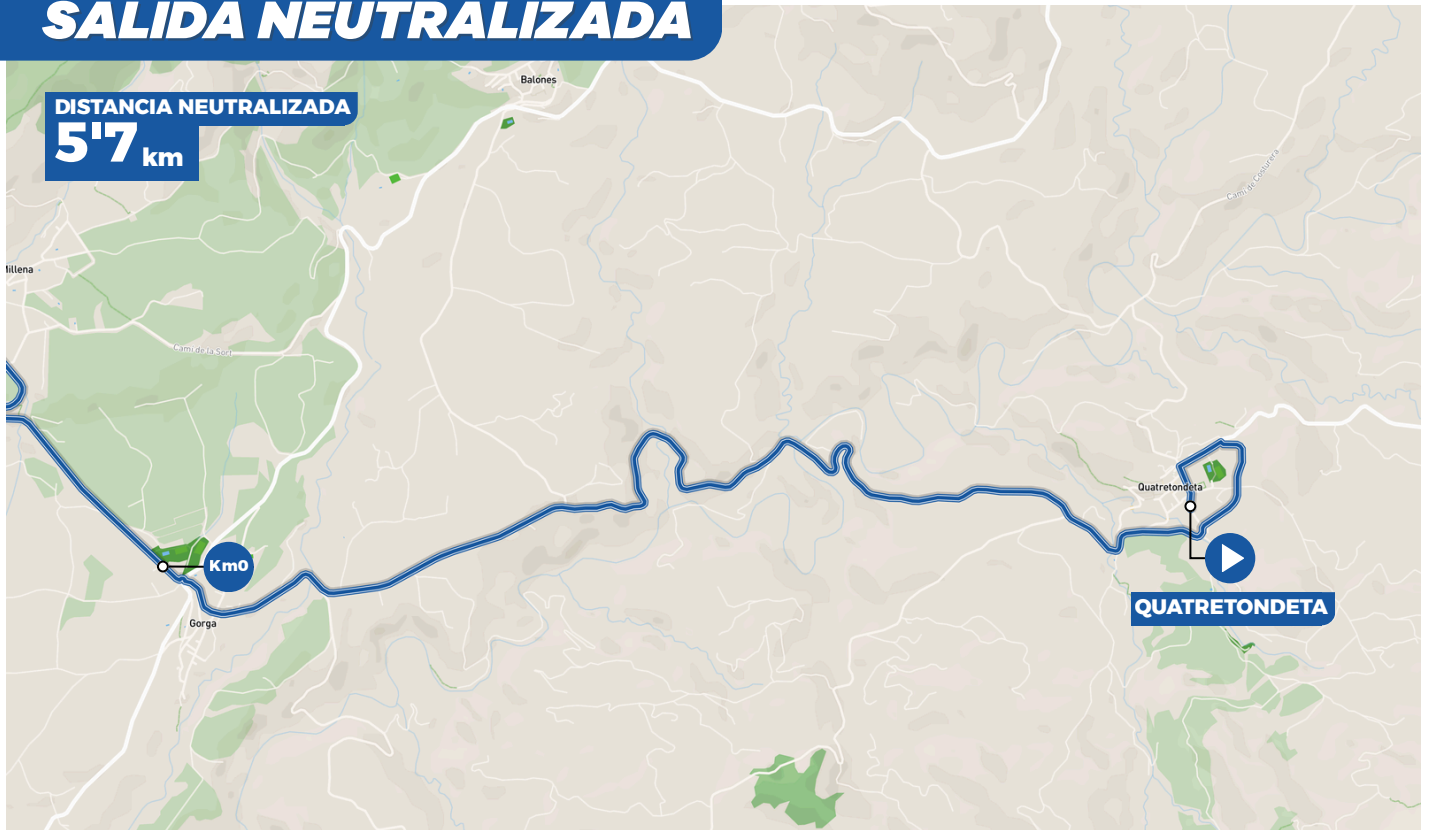
### QUATRETONDETA

Km 128,3

Parcial	Total	a meta			HORARIO PREVISTO			
					36	38	40	
0,0	-5,7		SALIDA NEUTRALIZADA Avinguda del País Valencià			13:00	13:00	13:00
0,2	-5,5		Giro derecha por Calle Trinquet			13:00	13:00	13:00
0,4	-5,1		Giro derecha por CV-754			13:00	13:00	13:00
4,8	-0,3		<b>GORGA</b>			13:10	13:10	13:10
0,2	-0,1		Rotonda sigue recto por CV-710 dirección Millena			13:11	13:11	13:11
0,0	0	152,4	<b>KILOMETRO 0 - CV-710</b>		CV-710	13:11	13:11	13:11
1,4	1,4	151,0	Rotonda sigue recto por CV-710		CV-710	13:13	13:13	13:13
1,4	2,8	149,6	Cruce giro izquierda por CV-706 dirección Cocentaina		CV-710	13:15	13:15	13:15
4,5	7,3	145,1	Cruce giro derecha por CV-790 dirección Cocentaina		CV-790	13:23	13:22	13:21
1,5	8,8	143,6	Rotonda sigue recto por CV-790		CV-790	13:25	13:24	13:24
0,7	9,5	142,9	Rotonda sigue recto por CV-790 (bajo N-340)		CV-790	13:26	13:26	13:25
0,3	9,8	142,6	Rotonda sigue recto		CV-790	13:27	13:26	13:25
0,3	10,1	142,3	Cocentaina - <b>SPRINT ESPECIAL</b>		Casco Urbano	13:27	13:26	13:26
0,1	10,2	142,2	Rotonda sigue recto por Av. del País Valencià		Casco Urbano	13:28	13:27	13:26
0,3	10,5	141,9	Rotonda sigue recto		Casco Urbano	13:28	13:27	13:26
0,4	10,9	141,5	Rotonda sigue recto por Av. de Xàtiva		Casco Urbano	13:29	13:28	13:27
0,6	11,5	140,9	Rotonda sigue recto por dirección N-340		Casco Urbano	13:30	13:29	13:28
0,5	12,0	140,4	Sigue por N-340		N-340	13:31	13:29	13:29
2,9	14,9	137,5	Desvío derecha dirección Muro de Alcoy		N-340	13:35	13:34	13:33
0,1	15,0	137,4	Rotonda giro izquierda por CV-700 dirección Agres		Casco Urbano	13:36	13:34	13:33
15,4	30,4	122,0	Cruce giro izquierda por CV-81 dirección Bocairent		CV-81	14:01	13:59	13:56
2,0	32,4	120,0	Rotonda sigue recto		CV-81	14:05	14:02	13:59
0,7	33,1	119,3	Rotonda sigue recto		CV-81	14:06	14:03	14:00
1,0	34,1	118,3	Rotonda sigue recto		CV-81	14:07	14:04	14:02
5,3	39,4	113,0	Desvío derecha dirección Bañeres de Mariola		CV-81	14:16	14:13	14:10
0,1	39,5	112,9	Rotonda giro izquierda por CV-795 dirección Bañeres de Mariola			14:16	14:13	14:10
0,4	39,9	112,5	Rotonda sigue recto		CV-795	14:17	14:14	14:10
0,6	40,5	111,9	Rotonda sigue recto		CV-795	14:18	14:14	14:11
1,8	41,3	111,1	Rotonda sigue recto		CV-795	14:19	14:16	14:12
0,5	41,8	110,6	Rotonda sigue por CV-795		CV-795	14:20	14:17	14:13
0,8	42,6	109,8	Bañeres de Mariola - Rotonda sigue recto		CV-795	14:22	14:18	14:14
2,3	44,9	107,5	<b>Comienza Puerto</b>		CV-795	14:25	14:21	14:18
2,8	47,7	104,7	<b>PM Bañeres de Mariola (3ª Cat)</b>		CV-795	14:30	14:26	14:22
0,4	48,1	104,3	<b>INICIO AVITUALLAMIENTO</b>		CV-795	14:31	14:26	14:23
1,0	49,1	103,3	<b>FIN AVITUALLAMIENTO</b>		CV-795	14:32	14:28	14:24
0,0	49,1	103,3	<b>INICIO ZONA RESIDUOS</b>		CV-795	14:32	14:28	14:24
0,5	49,6	102,8	<b>FIN ZONA RESIDUOS</b>		CV-795	14:33	14:29	14:25
2,2	51,8	100,6	Cruce giro derecha por CV-801 dirección Ibi		CV-795	14:37	14:32	14:28
0,6	52,4	100,0	<b>Comienza Puerto</b>		CV-801	14:38	14:33	14:29
3,2	55,6	96,8	<b>PM Ermita de Polop (3ª Cat)</b>		CV-801	14:43	14:38	14:34
0,5	56,1	96,3	Cruce sigue recto dirección Ibi		CV-801	14:44	14:39	14:35
5,0	61,1	91,3	Cruce giro izquierda por Carrer de les Eres		CV-801	14:52	14:47	14:42
0,1	61,2	91,2	Ibi - <b>SPRINT ESPECIAL</b>		Casco Urbano	14:53	14:47	14:42
0,3	61,5	90,9	Rotonda sigue recto por CV-806		Casco Urbano	14:53	14:48	14:43
1,9	63,4	89,0	Rotonda sigue recto por Vía de Servicio CV-806 (lado izquierdo)		CV-806	14:56	14:51	14:46
6,7	70,1	82,3	Rotonda sigue recto por N-340 dirección Alcoy		N-340	15:07	15:01	14:56

3,8	73,9	78,5	Cruce giro derecha por CV-785 dirección Benifallim		N-340	15:14	15:07	15:01
0,1	74,0	78,4	<b>Comienza Puerto</b>		CV-785	15:14	15:07	15:02
0,5	74,5	77,9	Cruce giro izquierda por CV-788		CV-785	15:15	15:08	15:02
1,9	76,4	76,0	<b>PM La Serreta (3ª Cat)</b>		CV-788	15:18	15:11	15:05
4,1	80,5	71,9	Cruce giro derecha dirección Benilloba por CV-70		CV-70	15:25	15:18	15:11
2,4	82,9	69,5	Benilloba - <b>INICIO AVITUALLAMIENTO</b>		CV-70	15:29	15:21	15:15
0,8	83,7	68,7	<b>FIN AVITUALLAMIENTO</b>		CV-70	15:30	15:23	15:16
0,0	83,7	68,7	<b>INICIO ZONA RESIDUOS</b>		CV-70	15:30	15:23	15:16
0,2	83,9	68,5	<b>FIN ZONA RESIDUOS</b>		CV-70	15:30	15:23	15:16
0,0	83,9	68,5	Cruce giro derecha por Camí de Benilloba		Camino Rural	15:30	15:23	15:16
1,6	85,5	66,9	<b>¡PELIGRO! Estrechamiento</b>		Camino Rural	15:33	15:26	15:19
1,2	86,7	65,7	Cruce giro izquierda sigue por CV-785		CV-785	15:35	15:27	15:21
0,8	87,5	64,9	Penaguila - Cruce giro izquierda por CV-781 dirección Alcoleja		CV-785	15:36	15:29	15:22
2,6	90,1	62,3	Alcoleja - Cruce giro izquierda por CV-770 dirección Benasau		CV-770	15:41	15:33	15:26
1,7	91,8	60,6	Benasau - Cruce giro izquierda por CV-70 dirección Benasau		CV-70	15:44	15:35	15:28
3,6	95,4	57,0	Cruce giro izquierda por CV-710 dirección Gorga		CV-70	15:50	15:41	15:34
4,2	99,6	52,8	Gorga - Rotonda giro derecha por CV-754 - Entrada circuito final		CV-710	15:57	15:48	15:40
4,7	104,3	48,1	Quatretondeta - Paso por meta 1/2 Vueltas		CV-754	16:04	15:55	15:47
5,7	110,0	42,4	Fageca - Cruce giro izquierda dirección Benimassot por CV-720		CV-720	16:14	16:04	15:56
13,6	123,6	28,8	Rotonda giro izquierda por CV-754 dirección Quatretondeta		CV-710	16:37	16:26	16:16
3,9	127,5	24,9	<b>INICIO AVITUALLAMIENTO</b>		CV-754	16:43	16:32	16:22
0,8	128,3	24,1	Quatretondeta - Paso por meta 2/2 Vueltas		CV-754	16:44	16:33	16:23
0,2	128,5	23,9	<b>FIN AVITUALLAMIENTO</b>		CV-754	16:45	16:33	16:23
0,0	128,5	23,9	<b>INICIO ZONA RESIDUOS</b>		CV-754	16:45	16:33	16:23
0,3	128,8	23,6	<b>FIN ZONA RESIDUOS</b>		CV-754	16:45	16:34	16:24
5,3	134,1	18,3	Fageca - Cruce giro izquierda dirección Benimassot por CV-720		CV-720	16:54	16:42	16:32
13,5	147,6	4,8	Rotonda giro izquierda por CV-754 dirección Quatretondeta		CV-710	17:17	17:04	16:52
0,6	148,2	4,2	<b>¡PELIGRO! Puente Estrecho</b>		CV-754	17:18	17:05	16:53
1,6	149,8	2,6	<b>¡PELIGRO! Puente Estrecho</b>		CV-754	17:20	17:07	16:55
0,7	150,5	1,9	<b>¡PELIGRO! Puente Estrecho</b>		CV-754	17:21	17:08	16:56
1,8	152,3	0,1	Giro izquierda dirección Avda del País Valencià - Desvío Coches		CV-754	17:24	17:11	16:59
<b>0,1</b>	<b>152,4</b>	<b>0,0</b>	<b>META - Avda del País Valencià</b>		<b>CV-754</b>	<b>17:25</b>	<b>17:11</b>	<b>16:59</b>

# SALIDA NEUTRALIZADA



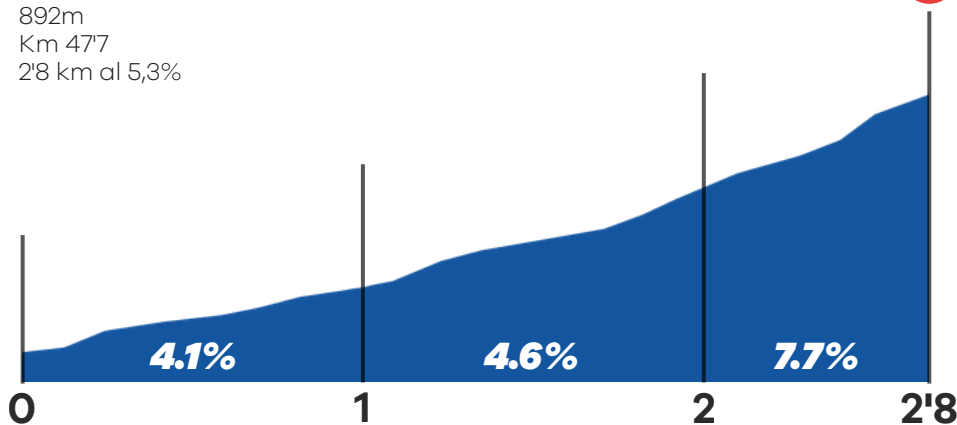
## MAPA UBICACIONES



## ALTIMETRÍA

### PORT DE BANYERES DE MARIOLA 3ª CAT

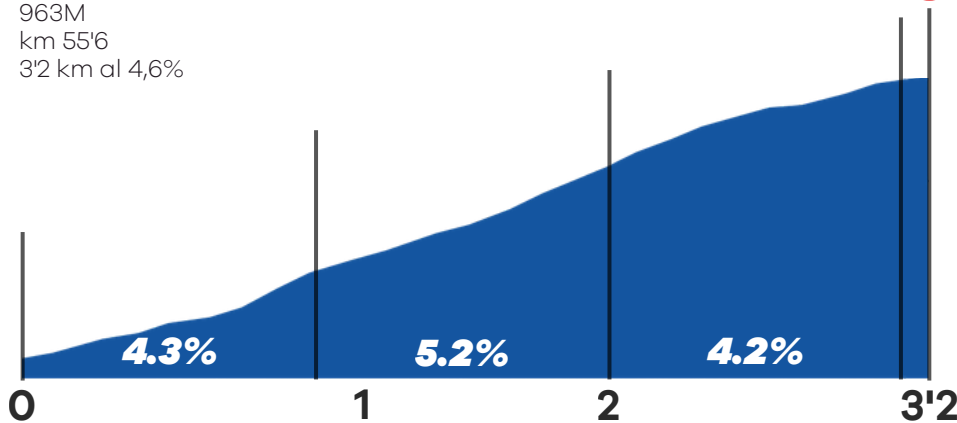
892m  
Km 47'7  
2'8 km al 5,3%



## ALTIMETRÍA

### PORT DE LA ERMITA DE POLOP 3ª CAT

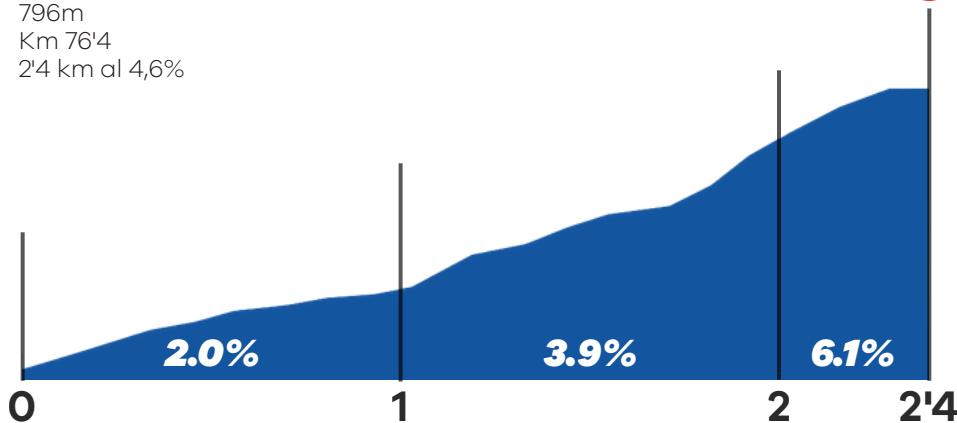
963M  
km 55'6  
3'2 km al 4,6%



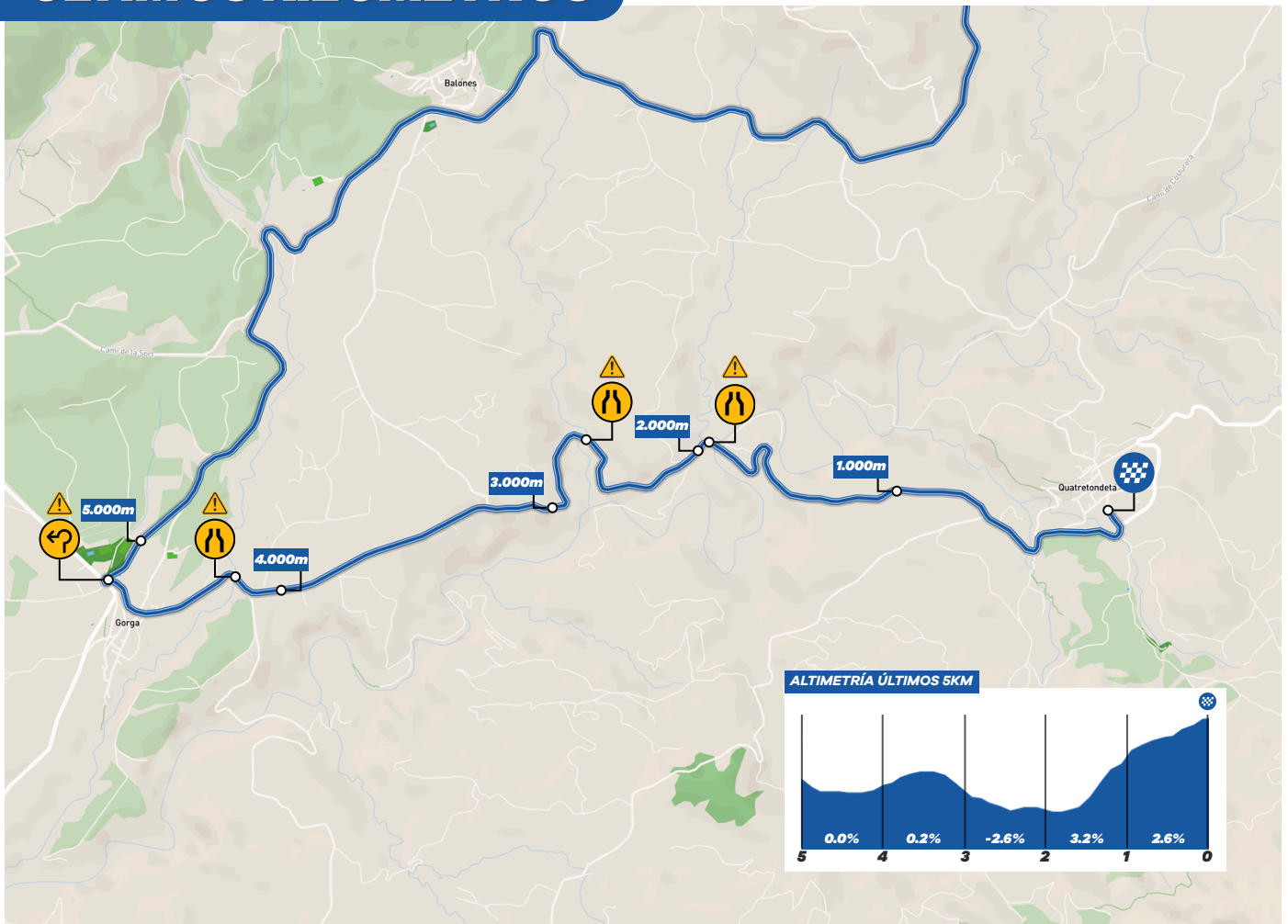
## ALTIMETRÍA

### PORT DE LA SERRETA 3ª CAT

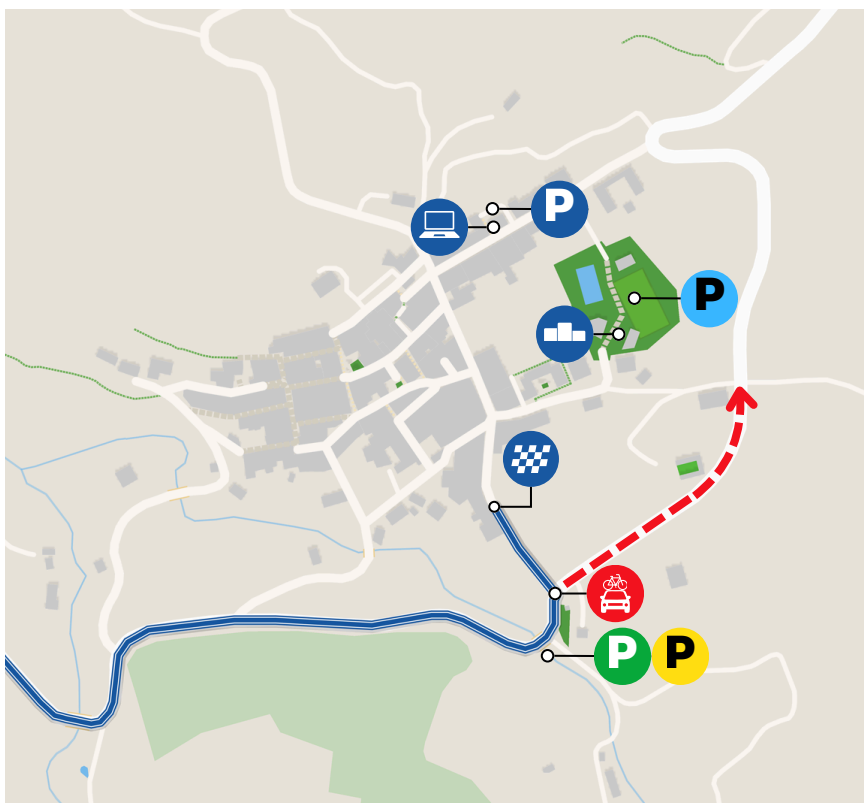
796m  
Km 76'4  
2'4 km al 4,6%



# ÚLTIMOS KILÓMETROS



## MAPA UBICACIONES



-  **Meta**  
Avda del País Valencià
-  **Oficina Permanente**  
Avda del País Valencià
-  **Podium**  
junto piscina municipal
-  **Desvío coches**  
CV-754
-  **Parking Organización**  
Parking ayuntamiento
-  **Parking Equipos**  
Junto piscina municipal
-  **Parking Guardia Civil**  
junto Parque els Abrets
-  **Parking Motos Enlace**  
junto Parque els Abrets



# ETAPA 3



## FECHA

Domingo, 24 de Mayo

## ETAPA

Muro d'Alcoi >  
Muro d'Alcoi

## DISTANCIA

136,4 Km

## ALTIMETRÍA

2.428 m D+

## DIFICULTAD

★★★★☆

## GPX ETAPA

## HORARIOS

### Oficina Permanente

8.30h Muro d'Alcoi / Oficina de Turismo - Plaza del Matzem

### Llamada corredores

9.55h Muro d'Alcoi - Plaza del Matzem

### Salida Oficial

10.00h Muro d'Alcoi - Plaza del Matzem

### Salida Real (Km0)

10.04h CV-705

### Meta

Desde las 13:30h/ Muro d'Alcoi - Plaza del Matzem

### Sprints Intermedios

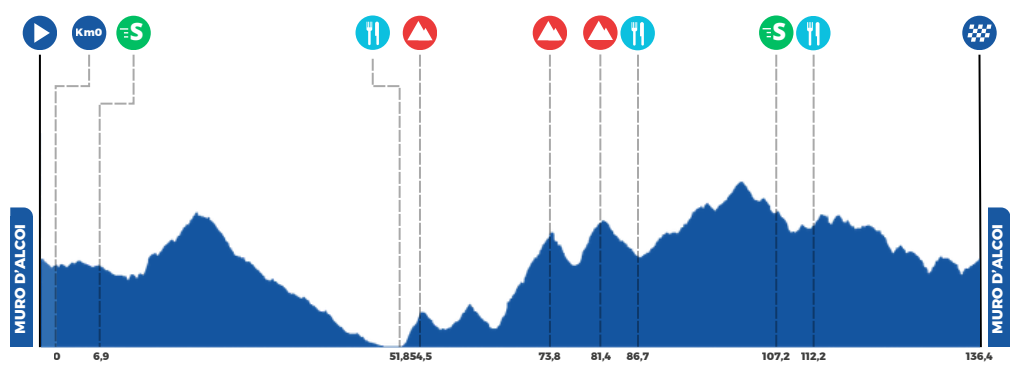
Beniarrés (km 6'9), Quatretondeta (km 107'2)

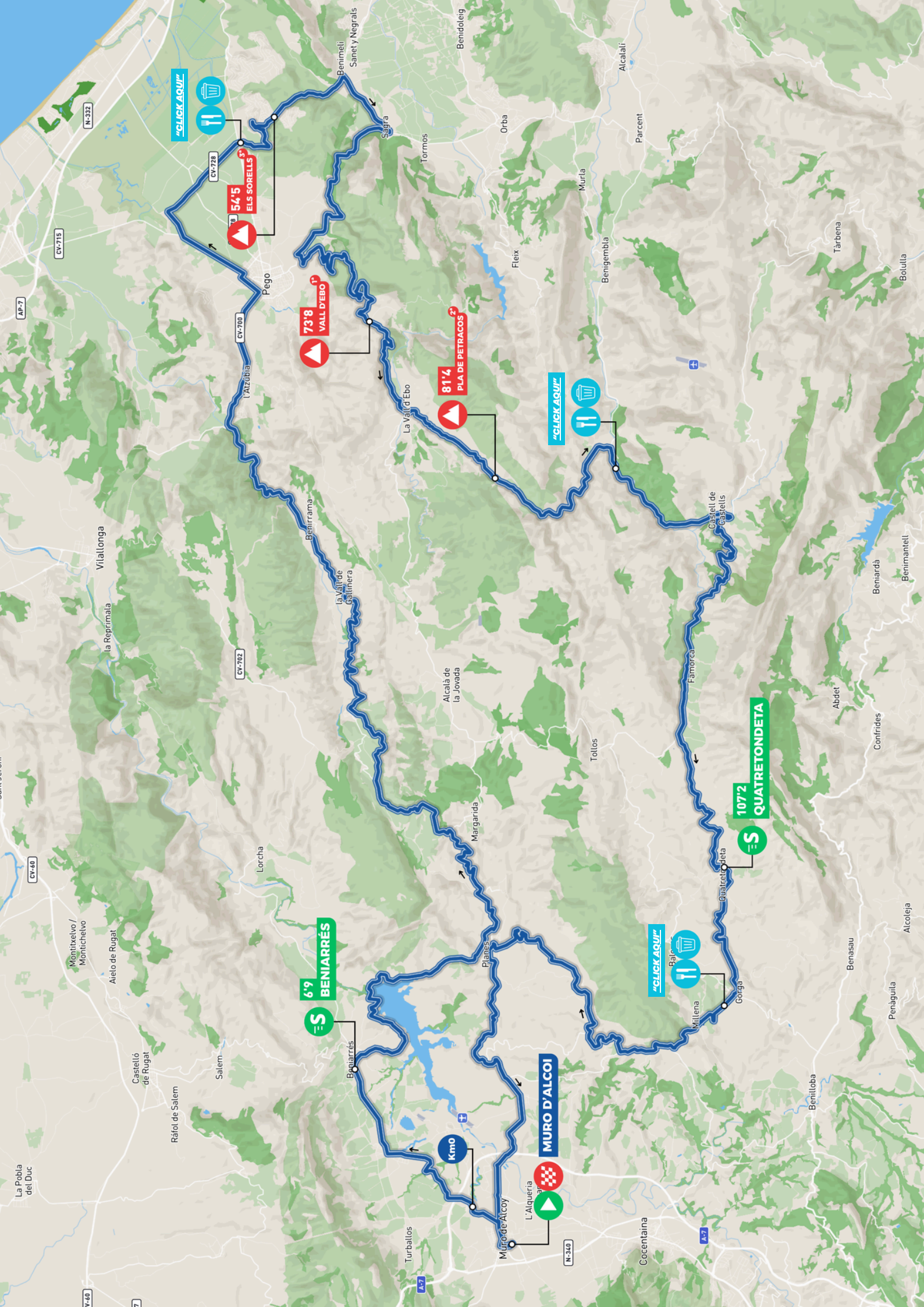
### Premios de montaña

Els Sorells (3a Cat., km 54'5), Vall d'Ebo (1a Cat., km 73,8), Pla de Petracos (2a Cat., (km 81'4)

### Ceremonia Protocolaria

13:45h Muro d'Alcoi - Plaza del Matzem





CLICK AQUÍ



54.5 ELS SORELLS 3



73.8 VALL D'EBO 1



81.4 PLA DE PETRACOS 2



CLICK AQUÍ



6.9 BENIARRÉS



MURO D'ALCOI



107.2 QUATRETONDETA



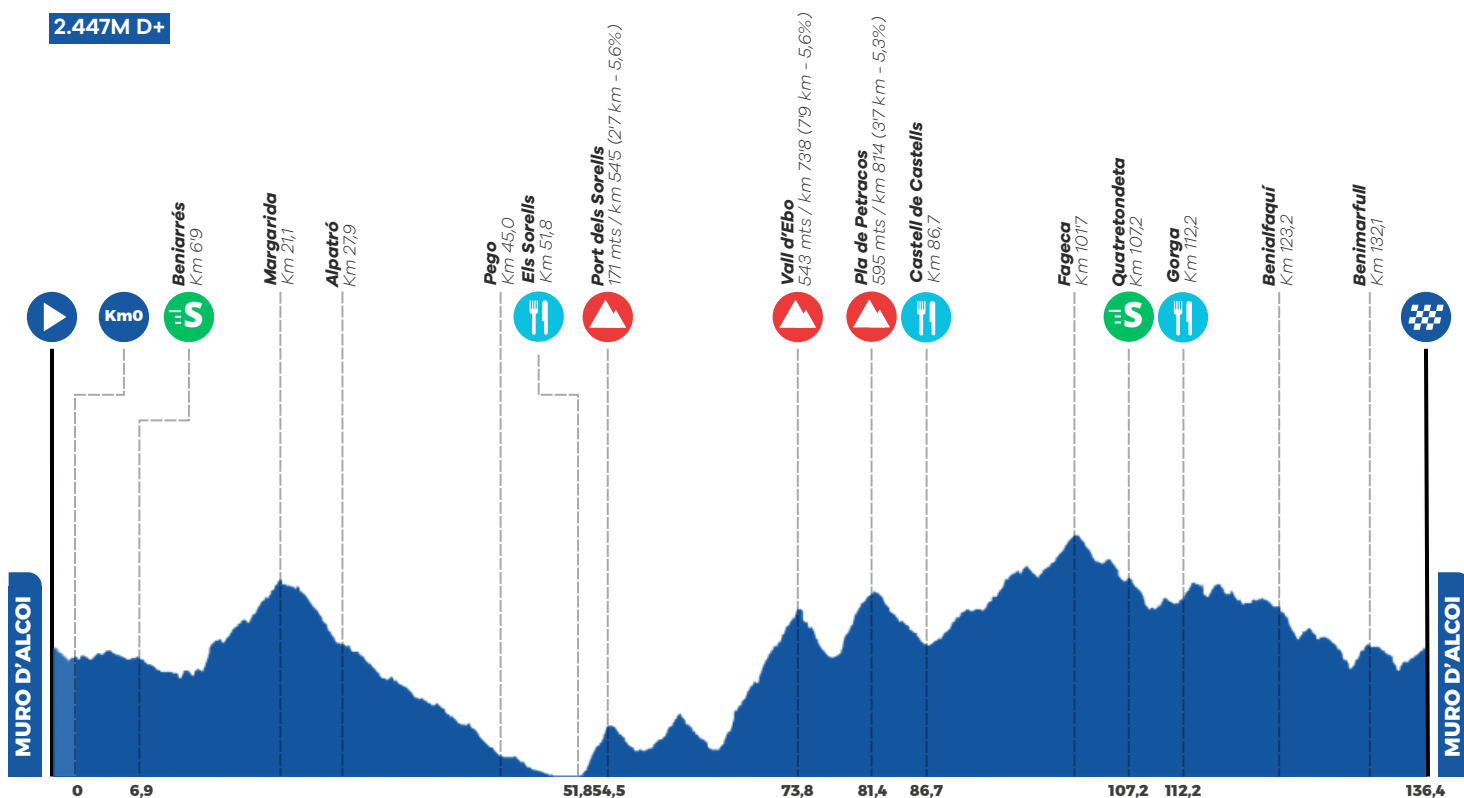
Km 0

CLICK AQUÍ

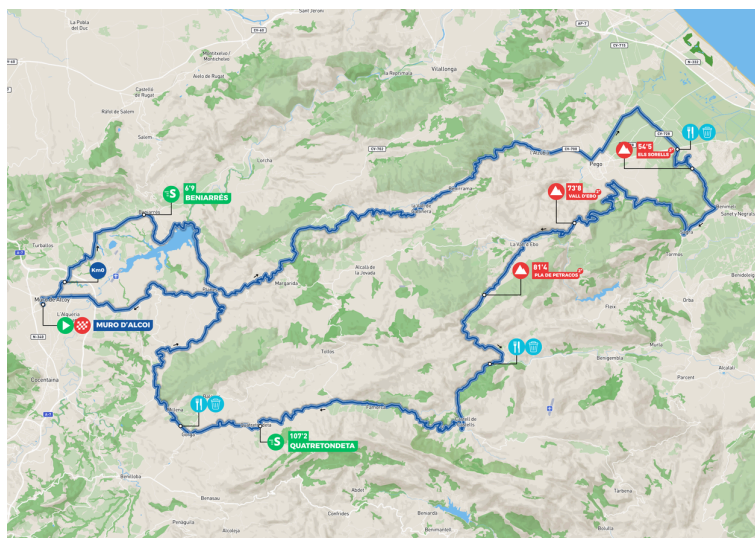


# PERFIL ALTIMETRÍA

2.447M D+



## PLANO GENERAL RECORRIDO



## PREMIO MONTAÑA

### Port dels Sorells

171 mts / km 54'5 (2'7 km - 5,6%) / 3a Cat

### Vall d'Ebo

543 mts / km 73'8 (7'9 km - 5,6%) / 1ª Cat

### Pla de Petracos

595 mts / km 81'4 (3'7 km - 5,3%) / 2ª Cat

## SPRINT INTERMEDIO

### BENIARRES

km 6'9

### QUATRETONDETA

km 107'2

## AVITUALLAMIENTO / ECO

### ELS SORELLS

km 51,8

### CASTELL DE CASTELLS

km 86,7

### GORGA

Km 112,2

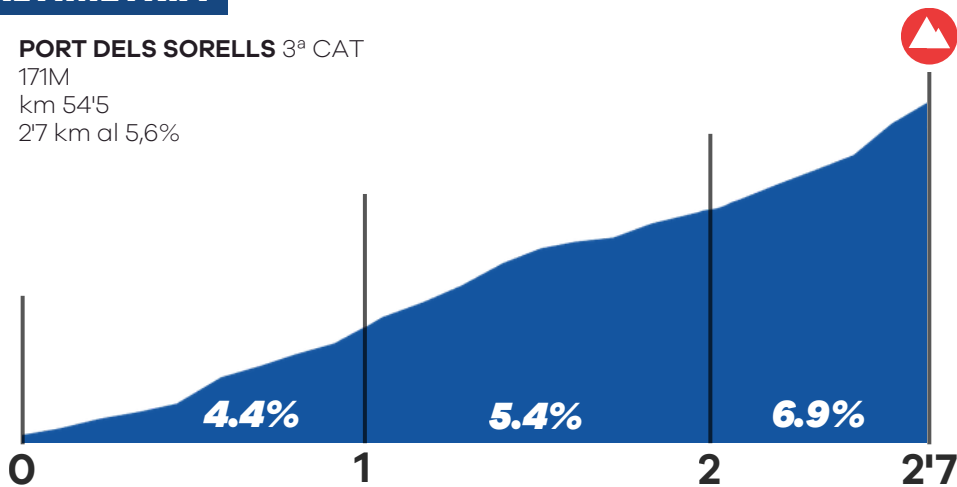
Parcial	Total	a meta			HORARIO PREVISTO			
					36	38	40	
0,0	-1,1		SALIDA NEUTRALIZADA - Plaza Matzem			10:00	10:00	10:00
0,2	-0,9		Giro izquierda por CV-700			10:00	10:00	10:00
0,0	-0,9		Giro derecha por Camí Vell de Setla dirección Setla			10:00	10:00	10:00
0,0	0,0	136,4	KILOMETRO 0 - Salida Lanzada	<small>Km0</small>	CV-705	10:02	10:02	10:02
0,5	0,5	135,9	Rotonda sigue recto por CV-705		CV-705	10:02	10:02	10:02
2,9	3,4	133,0	Rotonda sigue recto por CV-705		CV-705	10:07	10:07	10:07
3,5	6,9	129,5	Beniarrés - <b>Meta Volante</b>		CV-705	10:13	10:12	10:12
0,1	7,0	129,4	Cruce giro derecha por CV-711 dirección Planes		CV-705	10:13	10:13	10:12
9,3	16,3	120,1	Planes - Cruce giro izquierda por CV-700		CV-700	10:29	10:27	10:26
28,7	45,0	91,4	Pego - Rotonda giro izquierda por Av. Alcalde Fernando Alemany		Casco Urbano	11:17	11:13	11:09
0,7	45,7	90,7	Cruce giro derecha por Av. Joan Carles I		Casco Urbano	11:18	11:14	11:10
0,1	45,8	90,6	Rotonda giro izquierda por Av. Oliva dirección CV-715		Casco Urbano	11:18	11:14	11:10
0,2	46,0	90,4	Rotonda sigue recto por CV-715		CV-715	11:18	11:14	11:11
1,9	47,9	88,5	Cruce giro derecha por CV-728		CV-715	11:21	11:17	11:13
1,1	49,0	87,4	<b>INICIO AVITUALLAMIENTO</b>		CV-728	11:23	11:19	11:15
0,9	49,9	86,5	Cruce sigue recto por CV-728		CV-728	11:25	11:20	11:16
0,5	50,4	86,0	Cruce sigue recto por CV-728		CV-728	11:26	11:21	11:17
1,3	51,7	84,7	Cruce sigue recto por CV-728		CV-728	11:28	11:23	11:19
0,1	51,8	84,6	<b>Comienza Puerto</b>		CV-728	11:28	11:23	11:19
2,2	54,0	82,4	<b>FIN AVITUALLAMIENTO</b>		CV-728	11:32	11:27	11:23
0,5	54,5	81,9	<b>PM Els Sorells (3ª Cat)</b>		CV-728	11:32	11:28	11:23
0,0	54,5	81,9	<b>INICIO ZONA RESIDUOS</b>		CV-728	11:32	11:28	11:23
0,5	55,0	81,4	<b>FIN ZONA DE RESIDUOS</b>		CV-728	11:33	11:28	11:24
1,7	56,7	79,7	Rotonda sigue recto por CV-728		CV-728	11:36	11:31	11:27
0,5	57,2	79,2	Rotonda giro derecha por CV-729		CV-729	11:37	11:32	11:27
2,1	59,3	77,1	Sagra - Cruce giro derecha por CV-729 dirección CV-715		Casco Urbano	11:40	11:35	11:30
2,7	59,4	77,0	Cruce giro derecha por CV-715 dirección Pego		Casco Urbano	11:41	11:35	11:31
6,3	65,7	70,7	Cruce giro izquierda por CV-715 dirección Vall d'Ebo		CV-715	11:51	11:45	11:40
0,0	65,7	70,7	<b>Comienza Puerto</b>		CV-712	11:51	11:45	11:40
8,1	73,8	62,6	<b>PM Vall d'Ebo (1ª Cat)</b>		CV-712	12:05	11:58	11:52
3,3	77,1	59,3	Cruce giro derecha sigue por CV-712		CV-712	12:10	12:03	11:57
0,4	77,5	58,9	Cruce giro izquierda por Camí de Petracos		CV-712	12:11	12:04	11:58
0,2	77,7	58,7	<b>Comienza Puerto</b>		Camino	12:11	12:04	11:58
3,7	81,4	55,0	<b>PM Pla de Petracos (2ª)</b>		Camino	12:17	12:10	12:04
5,5	86,9	49,5	Cruce giro derecha por CV-720 dirección Castell de Castells		CV-720	12:26	12:19	12:12
-0,2	86,7	49,7	<b>INICIO AVITUALLAMIENTO</b>		CV-720	12:26	12:18	12:12
3,2	89,9	46,5	<b>FIN AVITUALLAMIENTO</b>		CV-720	12:31	12:23	12:16
0,0	89,9	46,5	<b>INICIO ZONA RESIDUOS</b>		CV-720	12:31	12:23	12:16
0,5	90,4	46,0	<b>FIN ZONA DE RESIDUOS</b>		CV-720	12:32	12:24	12:17
11,3	101,7	34,7	Cruce giro izquierda por CV-754 dirección Quatretondeta		CV-720	12:51	12:42	12:34
5,5	107,2	29,2	Quatretondeta - <b>Meta Volante</b>		CV-754	13:00	12:51	12:42
4,9	112,1	24,3	Gorga - Rotonda sigue recto por CV-710		CV-710	13:08	12:59	12:50
0,1	112,2	24,2	<b>INICIO AVITUALLAMIENTO</b>		CV-710	13:09	12:59	12:50

1,4	113,6	22,8	<b>FIN AVITUALLAMIENTO</b>	🚫	CV-710	13:11	13:01	12:52
0,0	113,6	22,8	<b>INICIO ZONA RESIDUOS</b>	♻️	CV-710	13:11	13:01	12:52
0,2	113,8	22,6	Millena - Rotonda sigue recto por CV-710		CV-710	13:11	13:01	12:52
0,2	114,0	22,4	<b>FIN ZONA DE RESIDUOS</b>	🚫	CV-710	13:12	13:02	12:53
3,0	117,0	19,4	Cruce sigue recto por CV-710		CV-710	13:17	13:06	12:57
2,3	119,3	17,1	Cruce sigue recto por CV-708		CV-708	13:20	13:10	13:00
1,5	120,8	15,6	Benialfaquí - Cruce giro izquierda sigue por CV-708		CV-708	13:23	13:12	13:03
5,0	125,8	10,6	Rotonda giro izquierda por CV-700 dirección Benimarfull		CV-700	13:31	13:20	13:10
5,6	131,4	5,0	Rotonda sigue recto por CV-700		CV-700	13:41	13:29	13:19
2,5	133,9	2,5	Rotonda sigue recto		CV-700	13:45	13:33	13:22
0,3	134,2	2,2	Rotonda sigue recrto		CV-700	13:45	13:33	13:23
0,4	134,6	1,8	Rotonda sigue recto por CV-700 dirección Muro de Alcoy		CV-700	13:46	13:34	13:23
0,9	135,5	0,9	Rotonda sigue recto por CV-700		CV-700	13:47	13:35	13:25
0,5	136,0	0,4	<b>PRECAUCIÓN - ¡Isleta Central!</b>	⚠️	CV-700	13:48	13:36	13:26
0,2	136,2	0,2	<b>PRECAUCIÓN - ¡Bolardos!</b>	⚠️	CV-700	13:49	13:37	13:26
0,0	136,2	0,2	Cruce giro izquierda por C/San Francisco de Borj		CV-700	13:49	13:37	13:26
0,0	136,2	0,2	<b>PRECAUCIÓN - ¡Estrechamiento!</b>	⚠️	Casco Urbano	13:49	13:37	13:26
<b>0,2</b>	<b>136,4</b>	<b>0,0</b>	<b>META - Plaza Matzem</b>	🏠	Casco Urbano	<b>13:49</b>	<b>13:37</b>	<b>13:26</b>



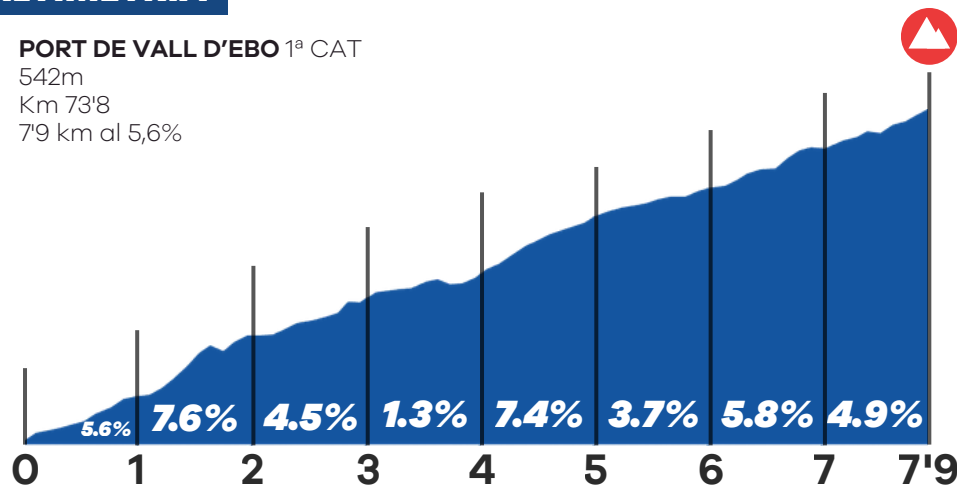
## ALTIMETRÍA

**PORT DELS SORELLS 3ª CAT**  
 171M  
 km 54'5  
 2'7 km al 5,6%



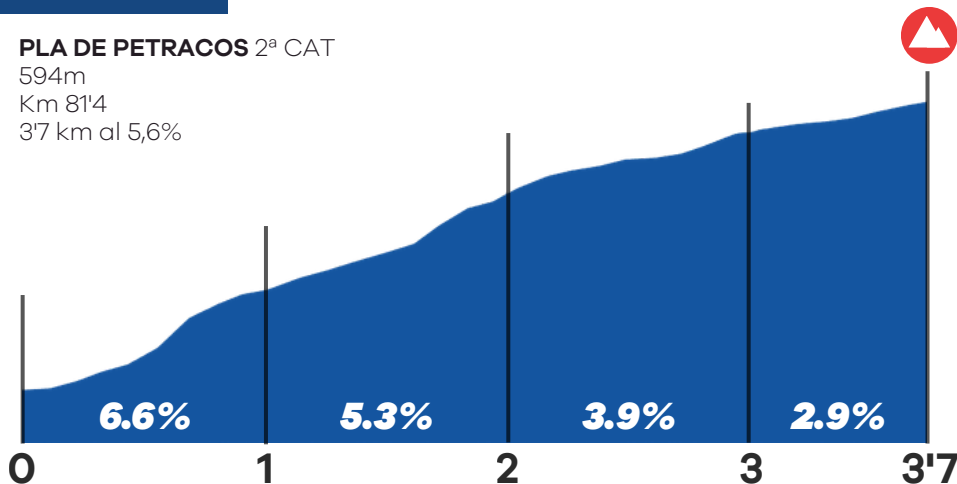
## ALTIMETRÍA

**PORT DE VALL D'EBO 1ª CAT**  
 542m  
 Km 73'8  
 7'9 km al 5,6%

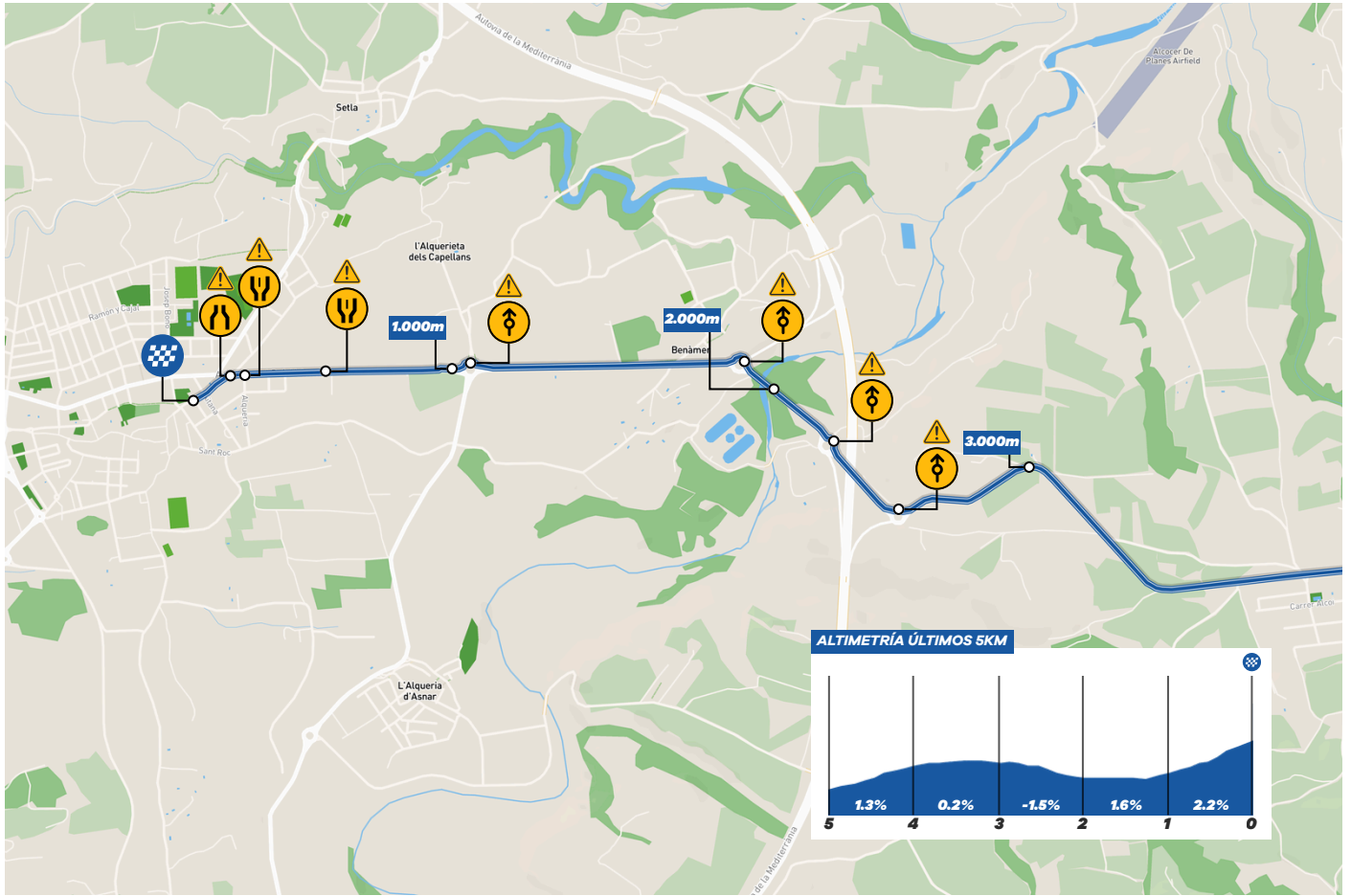


## ALTIMETRÍA

**PLA DE PETRACOS 2ª CAT**  
 594m  
 Km 8'4  
 3'7 km al 5,6%



# ÚLTIMOS KILÓMETROS



## MAPA UBICACIONES



-  **Meta**  
Plaza del Matzem
-  **Oficina Permanente**  
Oficina de Turismo
-  **Podium**  
Plaza del Matzem
-  **Desvío coches**  
Avda del País Valencià
-  **Parking Organización**  
Parking / Carrer Aitana
-  **Parking Equipos**  
Junto piscina municipal
-  **Parking Guardia Civil**  
C/Josep Bono
-  **Parking Motos Enlace**  
C/Josep Bono

# REGLAMENTO

## CHALLENGE ALICANTE INTERIOR 2026

Organiza Club Ciclista Castalla a título individual y con clasificación general conjunta, todas las pruebas que la componen con la denominación de: CHALLENGE ALICANTE INTERIOR ELITE-SUB23.

La clasificación de cada etapa se regirá según la normativa de la UCI y RFEC para las pruebas de un día.

### Artículo 1º. Fechas Previstas

Las pruebas están inscritas en el calendario de la FCCV y RFEC de categoría 1.12.2

Las pruebas se celebrarán en un número de TRES (3) pruebas organizadas en las fechas indicadas que a continuación se detallan.

#### 22 Mayo - Castalla - Cocentaina

13:30h - 147km

#### 23 Mayo - Quatretondeta - Quatretondeta

13:00H - 152km

#### 24 Mayo - Muro d'Alcoi - Muro d'Alcoi

10:00h - 136km

### Artículo 2º. Participación e invitaciones

Según el artículo II-A de la normativa RFEC, las pruebas están abiertas a la participación, por invitación del organizador, de:

- Equipos élite-sub23 inscritos en la RFEC
- Corredores élite-sub23 con participación a título individual
- Selecciones autonómicas
- Un máximo de 1/3 de equipos extranjeros

Los equipos y corredores extranjeros que deseen participar deberán cumplir los requisitos y aportar la documentación correspondiente según indica el artículo I-I-3 de la normativa RFEC

### Artículo 3º. Reglamentación General aplicable

El presente reglamento de la prueba, es un complemento adicional a lo establecido en el reglamento del Deporte Ciclista y en los reglamentos técnicos de la RFEC en los que respecta a las pruebas de clase Elite-Sub23.

### Artículo 4º. Oficina Permanente

La oficina permanente estará ubicada en las siguientes ubicaciones:

#### ETAPA 1 - CASTALLA

Auditorio Municipal de Castalla  
C/Oscar Esplá 1 - Castalla

#### ETAPA 2 - QUATRETONDETA

Ayuntamiento de Quatretondeta  
C/Trinquet, 15 - Quatretondeta

#### ETAPA 3 - MURO D'ALCOI

Oficina de Turismo Muro d'Alcoi  
Plaza del Matzem - Muro d'Alcoi

### Artículo 5º. General individual (por tiempo)

Esta se obtendrá mediante la suma de los tiempos realizados por cada corredor en cada una de las etapas. En caso de empate entre dos o más corredores, se resolverá por el puestómetro, en caso de persistir el empate, el mejor puesto obtenido en la última etapa.

Para optar a cualquiera de las clasificaciones generales de la Challenge, se deberá haber finalizado todas las pruebas que la componen dentro del tiempo de control. Todos aquellos corredores que no cumplan dicha condición desaparecerán de las clasificaciones generales.

El tiempo de fuera de control para todas las pruebas será del 8% (Artículo 2.3.039 del Reglamento del deporte ciclista Uci).

### Artículo 6º. Clasificación general de la montaña

Esta se obtendrá mediante la suma de los puntos obtenidos por cada corredor en los pasos señalados como PUERTO DE MONTAÑA, siendo el mejor clasificado el que mayor puntos haya obtenido. En caso de empate se resolverá a favor del que haya conseguido mayor número de primeros puestos en los de categoría mas elevada y después mayor número de primeros puestos de la categoría siguiente y así sucesivamente. En caso de persistir el empate, a favor del mejor clasificado en la general individual.

PUNTUACIÓN PUERTOS DE MONTAÑA							
1ª Categoría	2ª Categoría	3ª Categoría	4ª Categoría	5ª Categoría	6ª Categoría		
1º	10	1º	6	1º	3	1º	2
2º	8	2º	4	2º	2	2º	1
3º	6	3º	2	3º	1		
4º	4	4º	1				
5º	2						
6º	1						

### Artículo 7º. Clasificación general Sprints Especiales

Esta se obtendrá mediante la suma de los puntos obtenidos por cada corredor en los pasos señalados como META VOLANTE, siendo el mejor clasificado el que mayor puntos haya obtenido. En caso de empate se resolverá a favor del que haya conseguido mayor número de mejores puestos. De persistir el empate, el mejor clasificado de la general individual.

PUNTUACIÓN SPRINTS ESPECIALES	
1º	5 pts
2º	3 pts
3º	1 pt

### Artículo 8º Clasificación general Jóvenes

Se obtendrá mediante el mejor clasificado en la clasificación general individual a los corredores con licencia de categoría SUB21.

### Artículo 9º Clasificación por equipos

Se obtendrá mediante la suma de los 3 mejores corredores de cada equipo en cada una de las etapas. En caso de empate se resolverá de la siguiente manera:

- 1º- N° de primeros puestos en la clasificación diaria por equipos
- 2º- N° de segundos puestos en la clasificación diaria por equipos
- 3º- Equipo con el mejor corredor clasificado en la general.

## Artículo 10º Clasificación Regularidad

Se obtendrá otorgando la siguiente puntuación a los quince primeros corredores clasificados en cada etapa. (art. 2.6.019). PUNTOS ETAPA Si en una llegada se produce un exaequo en alguno de los puestos de las puntuaciones mencionadas, a cada uno de los corredores comprendidos dentro del exaequo se le otorgarán los puntos correspondientes al puesto donde se inicie el mismo.

Los pasos de Sprint Especial bonificarán para la regularidad con 5, 3 y 1 punto respectivamente.

PUNTUACIÓN CLASIFICACIÓN REGULARIDAD					
1º	25 pts	6º	10 pts	11º	5 pts
2º	20 pts	7º	9 pts	12º	4 pts
3º	16 pts	8º	8 pts	13º	3 pts
4º	14 pts	9º	7 pts	14º	2 pts
5º	12 pts	10º	6 pts	15º	1 pts

## Artículo 11º Maillots de líderes

La organización facilitará e impondrá el maillot de líder, por orden prioritario de las siguientes clasificaciones.

LÍDER CLASIFICACIÓN GENERAL INDIVIDUAL

LÍDER CLASIFICACIÓN GENERAL MONTAÑA

LÍDER CLASIFICACIÓN GENERAL SPRINT ESPECIALES

LÍDER CLASIFICACIÓN GENERAL JÓVENES

Los corredores que figuren en el primer puesto de las distintas clasificaciones, deberán llevar el maillot distintivo de líder durante el desarrollo de las etapas, pudiendo ostentar en ello la publicidad de su equipo. Si un corredor llega a ostentar dos o más lideratos, solo se podrá llevar un maillot, de acuerdo con la prioridad de los mismos, en este caso serán los siguientes corredores en la clasificación los que porten dicho maillot.

El uso del maillot de líder será obligatorio, no permitiendo la salida al corredor que debe de portar dicho maillot y no haga uso del mismo.

En cada una de las pruebas, al finalizar la ceremonia de podio, se recogerá lo maillots distintivos a los diferentes líderes y los entregará en la siguiente carrera previo al inicio.

En la entrega de premios de la última etapa, los maillots quedarán en posesión de los ganadores de las distintas clasificaciones.

## Artículo 12º Premios y ceremonia etapa.

Al finalizar la etapa los corredores deberán acudir a podio los ganadores de las siguientes clasificaciones:

- 1º, 2º y 3º clasificado de la etapa
- Líder General
- Líder Montaña
- Líder Sprints Especiales
- Líder Jóvenes
- Corredor más combativo

## Artículo 12.1 Premios Metálicos Etapa

Los premios en metálico serán los estipulados por la RFEC y estos serán entregados a la finalización del torneo.

## Artículo 13º Premios y ceremonia Challenge Alicante Interior

Al finalizar la última etapa, además de los vencedores del apartado anterior, deberán acudir al podio los ganadores de las diferentes clasificaciones:

- 1º, 2º y 3º clasificado general individual
- 1º clasificado general MONTAÑA
- 1º clasificador general REGULARIDAD
- 1º clasificado general SPRINTS ESPECIALES
- 1º clasificado general Jóven (Sub21)
- 1º Equipo Clasificado

## Artículo 14º Ceremonia de Podio

Durante el desarrollo de las ceremonias protocolarias, los corredores participantes en dicha ceremonia deberán lucir la indumentaria reglamentaria de ciclista del equipo al que correspondan.

No presentarse a la ceremonia también supondrá la pérdida de todos los puntos obtenidos.

## Artículo 15º Orden de coches de directores deportivos

El orden de vehículos en carrera, en la primera prueba se determinará en la reunión de directores deportivos con el Jurado Técnico y para el resto de pruebas se determinará en función de la clasificación general individual por tiempos.

Conforme a los artículos I-C.2 y II-B.1 de la normativa RFEC, el responsable del vehículo y del equipo será uno de los directores deportivos del equipo, con licencia de DD Nivel III (pruebas élite-sub23).

## Artículo 16º Normas y sanciones

En caso de existir alguna norma no contemplada en este reglamento, se atenderá a la reglamentación del deporte ciclista vigente así como su aplicación en cuanto al baremo de sanciones

Se aplicará el baremo de sanciones de la UCI

## Artículo 17º Derechos de Imagen

Cada equipo y cada ciclista, seguidor y personal técnico que lo compone, reconoce que su participación en la prueba autoriza al organizador y a sus subrogados a captar y fijar, en cualquier soporte y medio, y consecuentemente a reproducir y mostrar, sin ninguna clase de remuneración, su nombre, voz, imagen, biografía y más generalmente su prestación deportiva en el marco de "CHALLENGE ALICANTE INTERIOR", al igual que las marcas de sus equipamientos y sponsors, bajo cualquier forma, en toda clase de formato existente o por venir, para toda comunicación al público en el mundo entero.

## Artículo 18º Incidentes de carrera

Ante cualquier situación de fuerza mayor, se aplicará el artículo 2.2.029 del Reglamento del deporte ciclista UCI.