

# FEDERACION GALEGA DE CICLISMO XVIII VOLTA CICLISTA A GALICIA

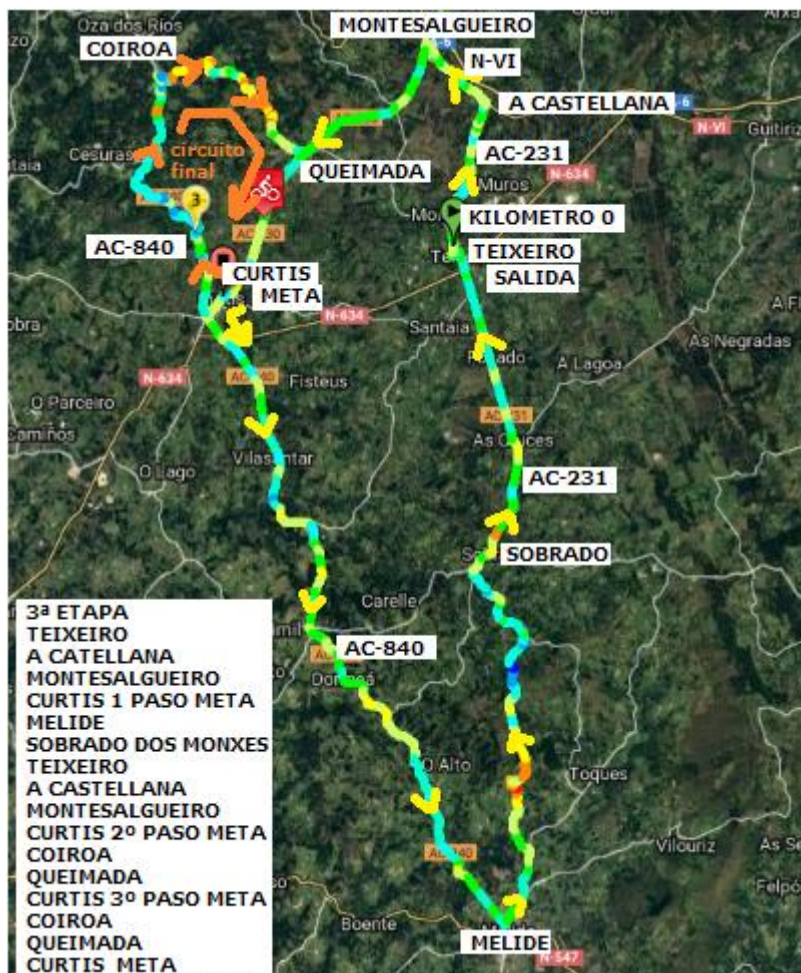
3ª ETAPA – TEIXEIRO CURTIS

21 septiembre 2019

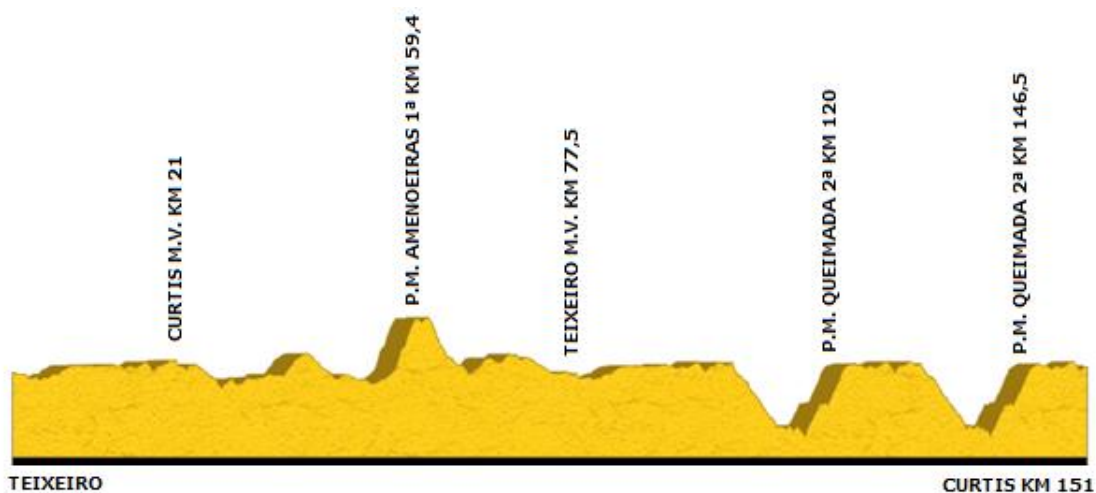
Control de Firmas; 12:15 a 12:45

LOCALIDAD	RECORRIDO	Kms	Resta	Alt.	38 Km/h	42 Km/h
TEIXEIRO	<b>SALIDA Plaza España.</b> <b>NEUTRALIZADA DR. Martínez Pardo – Doutor Luis Novo – Avd. Buenos Aires</b> <b>KM 0</b> Cartel Fin Teixeiro dirección A Castellana por AC-231	0	151	672	13:00	13:00
A CASTELLANA	Giro izquierda dirección Betanzos por N-VI	5	146	629	13:08	13:07
MONTESALGUEIRO	Giro izquierda dirección Curtis por AC-230	8	143	711	13:13	13:11
QUEIMADA	Recto dirección Curtis por AC-230	14,5	136,5	717	13:22	13:20
CURTIS	Avd. Principal, <b>META VOLANTE</b> Paso por línea Meta. A 800 metros en Rotonda giro izquierda dirección Melide por AC-840	21	130	706	13:33	13:30
SEMONDE	Recto dirección Melide por AC-840	23	128	737	13:36	13:33
CORREDOIRAS	Recto dirección Melide por AC-840	35,1	115,9		13:55	13:50
MELIDE	Ronda Coruña, giro izquierda Avd. Toques y Friol DP-4604	49,4	101,6	647	14:09	14:10
O FEAL	Giro izquierda COMIENZA PUERTO dirección O Foro por DP-4601	52,5	98,5	648	14:22	14:14
O FORO	Giro derecha dirección Eirexe-Sobrado, por pista Folladela-Sobrado	53,6	97,4	664	14:24	14:16
ALTO AMENOEIRAS	<b>PREMIO DE MONTAÑA 1ª Recto a Sobrado dos Monxes, PRECAUCION BAJADA RAPIDA</b>	59,4	91,6	936	14:33	14:26
PONTEPEDRA	Giro derecha dirección Sobrado por AC-934	65,7	85,3	670	14:43	14:33
SOBRADO	Recto dirección Teixeiro por AC-231	66,7	84,3	695	14:45	14:36
AS CRUCES	Recto dirección Teixeiro por AC-231	70,8	80,2	791	14:51	14:40
TEIXEIRO	Rotonda. Recto Rúa Doutor Martínez Pardo <b>META VOLANTE</b> <b>Doutor Luis Novo.</b> <b>PRECAUCION CURVA CERRADA</b> Avd. Buenos Aires. Dirección A Castellana por AC-231	77,5	73,5	672	15:02	14:50
A CASTELLANA	Giro izquierda dirección Betanzos por N-VI	84,5	66,5	629	15:13	15:00
MONTESALGUEIRO	Giro izquierda dirección Curtis por AC-230	87,6	63,4	711	15:19	15:04
QUEIMADA	Recto dirección Curtis por AC-230	94	57	717	15:28	15:14
CURTIS	Avd. Principal, Paso por línea Meta. A 800 metros en Rotonda giro derecha dirección Betanzos por AC-840	100	51	706	15:38	15:23
COIROA	PUNTO KILOMETRICO 10,400 de la AC-840, giro 90º derecha dirección Teixeiro por DP-3203. <b>COMIENZA PUERTO a dos metros</b>	112,6	37,4	218	15:57	15:40
ALTO QUEIMADA	<b>PREMIO DE MONTAÑA 2ª</b> , Recto a enlazar con la AC-230	120	31	719	16:03	15:51
QUEIMADA	Giro derecha dirección Curtis por AC-230	120,8	30,2	717	16:05	15:53
CURTIS	Avd. Principal, Paso por línea Meta. A 800 metros en Rotonda giro derecha dirección Betanzos por AC-840	125,5	24,5	706	16:17	15:59
COIROA	PUNTO KILOMETRICO 10,400 de la AC-840, giro 90º derecha dirección Teixeiro por DP-3203. <b>COMIENZA PUERTO a dos metros</b>	140,1	10,9	218	16:41	16:20
ALTO QUEIMADA	<b>PREMIO DE MONTAÑA 2ª</b> , Recto a enlazar con la AC-230	146,5	4,5	719	16:51	16:30
QUEIMADA	Giro derecha dirección Curtis por AC-230	147	4	717	16:52	16:32
CURTIS	<b>Meta Avenida Principal</b>	151	0	706	17:10	17:00

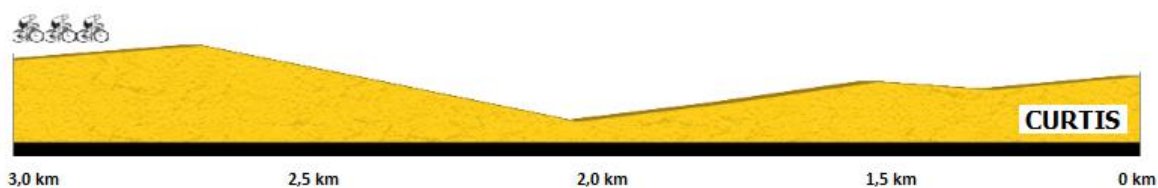
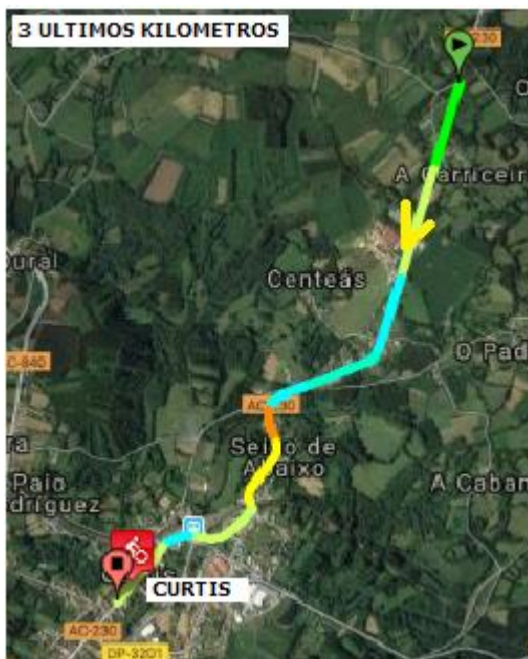
### PLANO AEREO RECORRIDO



### GRAFICA RECORRIDO



### ULTIMOS TRES KILOMETROS



### ZONA SALIDA



### ZONA LLEGADA

