

FEDERACION GALEGA DE CICLISMO XVII VOLTA CICLISTA A GALICIA

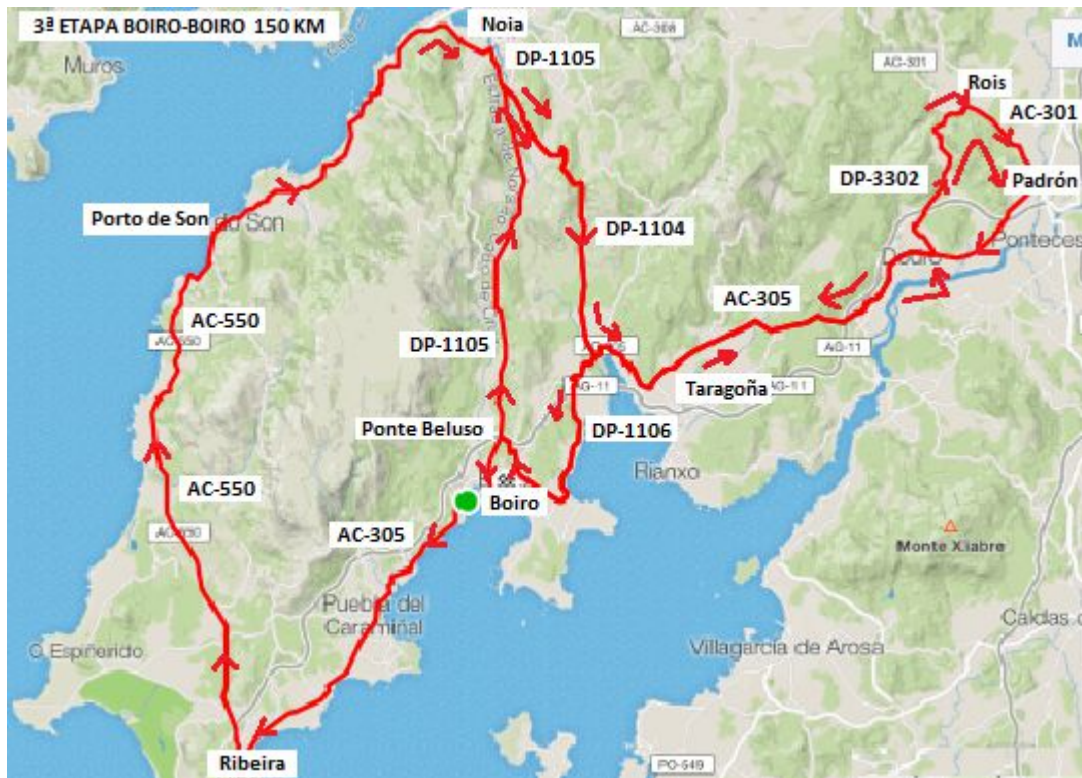
3ª ETAPA – BOIRO - BOIRO

22 septiembre 2018

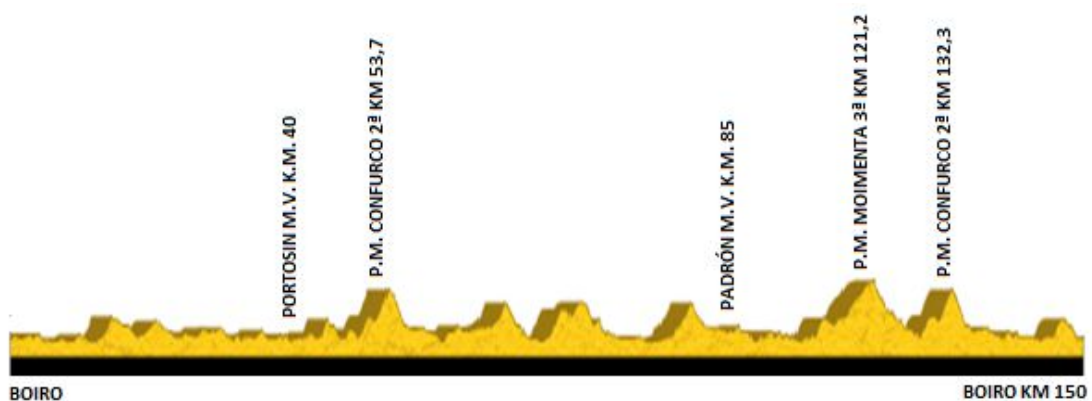
Control de Firmas; 12:15 a 12:45

LOCALIDAD	RECORRIDO	Kms	Resta	Alt.	38 Km/h	42 Km/h
BOIRO	SALIDA Avd. Constitución NEUTRALIZADA Avd. Constitución, final Avenida rotonda giro izquierda Rúa Principal, Rúa da Compostela, dirección Plaia Xardin. KM 0 Puente en playa Xardin. Dirección Escarabote	0	150	15	13:00	13:00
ESCARABOTE	Giro izquierda dirección A Pobra por AC-305	0,5	149,5	15	13:02	13:02
POBRA CARAMIÑAL	Rúa San Lazaro, recto dirección Ribeira por AC-305	5	145	10	13:08	13:07
PALMEIRA	Recto dirección Ribeira por AC-305	9	141	33	13:14	13:13
RIBEIRA	1º Rotonda Recto, 2ª Rotonda Recto Avd. da Coruña (PRECAUCION Zona estrecha) 3ª Rotonda giro derecha Avd. Ferrol dirección Noia por AC-550. Siguientes rotondas recto	12,8	137,2	15	13:21	13:19
OLEIROS	Rotonda recto. Dirección Noia por AC-550	17	133	50	13:27	13:24
XUÑO	Rotonda recto. Dirección Noia por AC-550	22	128	50	13:35	13:31
PORTO DO SON	Rotonda recto. Dirección Noia por AC-550	33	117	33	13:52	13:47
PORTOSIN	Rotonda recto. Dirección Noia por AC-550	40	110	34	14:03	13:57
NOIA	Antes de puente, giro derecha dirección Boiro por DP-1105	47,4	102,6	12	14:14	14:07
SOBREVIÑAS	PRECAUCION Punto kilométrico 1,5 de la DP-1105 giro izquierda dirección San Finx. Por la DP-1104 COMIENZA PUERTO	48,8	101,2	33	14:16	14:09
CONFURCO	PREMIO DE MONTAÑA 2ª Recto dirección Ponte Beluso por DP-1104	53,7	96,3	230	14:24	14:16
PONTE BELUSO	PRECAUCION Giro izquierda dirección Padrón por AC-305	60,5	89,5	20	14:35	14:26
TARAGOÑA	Recto Padrón por Ac-305	63	87	27	14:39	14:30
BEXO	PRECAUCIÓN Rotonda bajando. Recto Padrón por AC-305	72	78	60	14:54	14:43
MURONOVO	PRECAUCION Punto Kilométrico 3,5 de la AC-305 Giro izquierda Tarrío DP-3302	75	75	33	14:58	14:47
TARRIO	Giro izquierda dirección Rois por DP-3302	75,5	74,5	43	14:59	14:48
ROIS	PRECAUCION Giro derecha dirección Padrón por AC-301 y AC-299	81,6	68,4	71	15:08	14:56
EXTRAMUNDI	Recto dirección Padrón por AC-299	83,6	66,4	34	15:11	14:59
PADRON	PRECAUCION-Zona Estrecha. Recto dirección Boiro Rúa del Carmen. AC-307 y AC-305	85	65	30	15:14	15:01
BEXO	Recto dirección Boiro por AC-305	93	57	60	15:27	15:13
TARAGOÑA	Recto dirección Boiro por AC-305	102	48	27	15:41	15:26
PONTE BELUSO	Recto dirección Boiro por AC-305	105	45	20	15:46	15:30
SAN ROQUE	PRECAUCION Giro izquierda dirección Boiro por DP-1106	106,8	43,2	40	15:48	15:33
BOIRO	Giro derecha Avd. Constitución a 200 m Rotonda dirección Espiñeira dirección Noia. Por Costa Espiñeira.	113	37	20	15:58	15:41
ESPIÑEIRA	PRECAUCION Rotonda giro derecha dirección Noia por DP-1105 COMIENZA PUERTO	115	35	90	16:02	15:44
MOIMENTA	PREMIO DE MONTAÑA 3ª Recto dirección Noia por DP-1105	121,2	28,8	255	16:11	15:53
SOBREVIÑAS	PRECAUCION Punto kilométrico 1,5 de la DP-1105 giro derecha dirección San Finx. Por DP-1104 COMIENZA PUERTO	127	23	33	16:21	16:01
CONFURCO	PREMIO DE MONTAÑA 2ª Recto dirección ponte Beluso por DP-1104	132,3	17,7	230	16:28	16:09
PONTE BELUSO	PRECAUCION Giro derecha dirección Boiro por AC-305	139	11	20	16:39	16:19
SAN ROQUE	PRECAUCION Giro izquierda dirección Boiro por DP-1106	140,5	9,5	40	16:41	16:21
BOIRO	Giro derecha Avd. Constitución a 200 m Rotonda dirección Espiñeira dirección Noia. Por Costa Espiñeira	146,7	3,3	20	16:51	16:29
ESPIÑEIRA	PRECAUCION Rotonda giro izquierda dirección Noia por DP-1105	148	2	90	16:54	16:31
BOIRO	PRECAUCION. Izquierda AC-305 a 150 metros derecha Avd. Constitución Meta	150	0	15	17:00	16:40

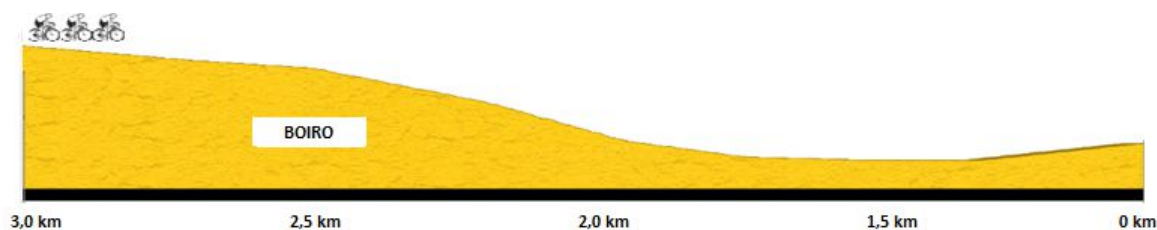
PLANO AEREO RECORRIDO



GRAFICA RECORRIDO



ULTIMOS TRES KILOMETROS



ZONA SALIDA - LLEGADA

